

A découvrir :

L'écomusée le Thudo

Depuis 2002, l'écomusée de la batellerie est installé dans la péniche « Thudo » construite fin des années 50 par le chantier naval de Thuin et restaurée par ce même dernier chantier. Plusieurs thématiques sont mises en avant : la vie des marins, des maquettes et des objets ayant trait à la vie batelière.

Le chêne Maillard

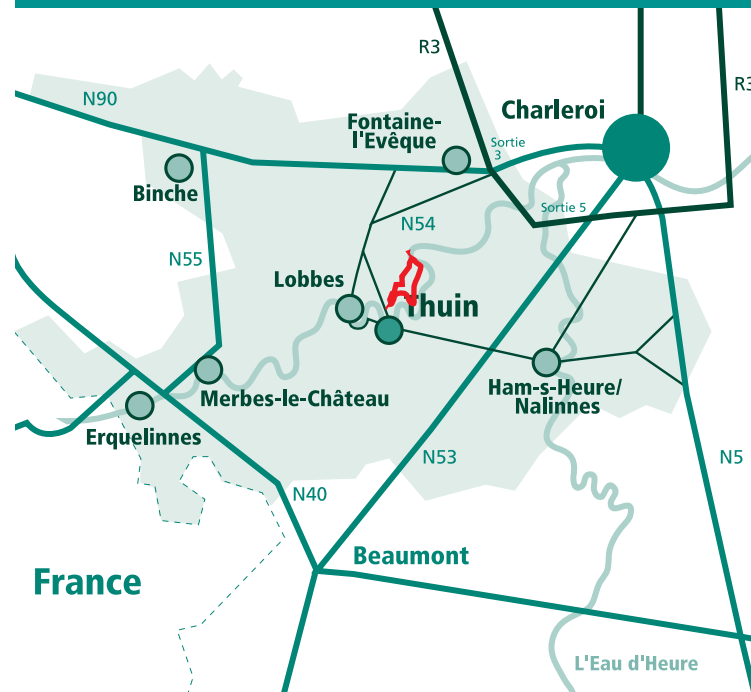
Le chêne Maillard est un arbre de 5,50 m de circonférence mesurée, selon la tradition forestière, à 1,50m du sol. Il serait âgé de 350 à 400 ans et a donc été planté aux environs de 1600. Il fut sauvé de l'abattage par le dernier receveur du Magistrat de l'Ancien Régime, Antoine-Léonard Mailliar, alors qu'il avait déjà près de 2 siècles. Aujourd'hui, il est toujours en bonne santé.

L'histoire d'Hourpes

Après l'armistice de 1818, deux industries voulurent s'implanter sur le site de Hourpes pour bénéficier du complexe industriel : les charbonnages du bois d'Aulne et les nouveaux fours à coke. En ce qui concerne les charbonnages, les houillères de Fontaine-l'Évêque firent établir un siège en face de Hourpes. En 1926, ils atteignirent le terrain houiller à une profondeur de 860 mètres. Ils occupaient alors une quinzaine de mineurs. En 1928, ils tombèrent sur des poches de charbon. Les charbonnages durent fermer leurs portes.

L'avis du randonneur :

Cette promenade est un véritable plongeon au coeur de la nature thudinienne. Elle permet également de s'imprégner de l'atmosphère particulière qui se dégage du hameau autrefois industriel d'Hourpes, encaissé de bois



Maison du Tourisme Val de Sambre et Thudinie
Place Albert 1^{er}, 2 - Accueil à la place du Chapitre (entrée du beffroi)
B-6530 Thuin
www.valdesambre-thudinie.be / www.rando-valdesambre.be



Ce dépliant a été réalisé avec le soutien de la Région Wallonne et du Fonds Européen de Développement Régional.

Editeur responsable : Marie-Eve Van Laethem, Maison du tourisme Val de Sambre et Thudinie
Photos : Bertrand Empain - Bruno Dalimonte • Conception Graphique : Paquet.Cleda

MAISON DU
TOURISME
VAL DE SAMBRE
ET THUDINIE



BALADES ET DÉCOUVERTES EN THUDINIE - VAL DE SAMBRE


Promenade du bois des Waibes Thuin








Randonnée pédestre

Au départ de la place de la Ville Basse (Thuin)

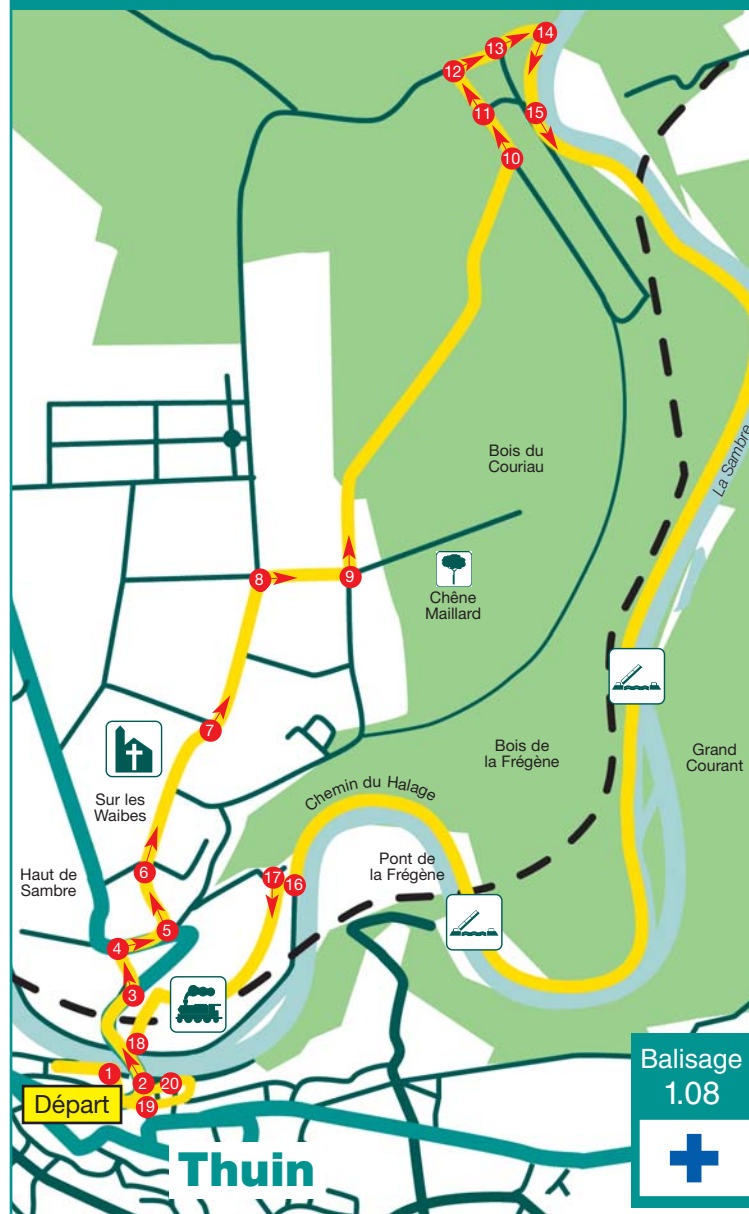
10,5 km - +/- 2h00

Topographie : difficulté moyenne



	Laissez la Sambre sur la gauche. Prenez à droite la rue du Pont.	1
	Tournez à gauche sur le Viaduc. Construit dans les années 1970, sa forme de « S » le rend unique en Europe.	2
	Prenez à la sortie du viaduc, sur votre gauche, le chemin piéton le long d'une clôture en fil barbelé jusqu'à la rue d'Anderlues.	3
	A droite, redescendez celle-ci d'environ 50 mètres.	4
	A gauche, montez la ruelle Saint Hubert (en escalier) qui aboutit au tienne Saint Hubert.	5
	Tournez à droite au ballodrome Armand Deltenre en direction de l'église. Passez devant celle-ci et poursuivez tout droit.	6
	Suivez la route qui tourne légèrement vers la droite. Dépassez la rue Poty Daivière	7
	Prenez à droite la rue Jean Doye.	8
	Prenez à gauche au croisement suivant, au lieu-dit « Nespériat ». Entrez dans le bois et poursuivez tout droit le chemin forestier.	9
	En suivant les panneaux, ne manquez pas, sur la droite, à environ 150 mètres en dehors du parcours, le chêne Maillard. Revenez sur vos pas pour poursuivre la balade.	
	A gauche, passez devant deux barrières en bois et descendez le chemin.	10
	Continuez tout droit jusqu'à la rue des Bonniers, dans le hameau de Hourpes.	11

Détail de la balade : Promenade du bois des Waibes



Eglise



Chemin de fer



Ecluse



Arbre remarquable






Gare



Bois



Pont

12	Prenez à droite, passez un banc	
13	Tournez à gauche. Entrez dans le bois	
14	Tournez à droite. Au bout du sentier, la Sambre se dévoile.	
15	Suivez le chemin de halage sur plus de 3 km. Vous passez près de l'écluse du lieu-dit « Grand courant ».	
16	Tournez à droite avant le troisième pont de chemin de fer et remontez un sentier vers la rue de Béthléem.	
17	Au bout de celle-ci, descendez à gauche vers la gare du Nord. Passez dans le souterrain et continuez vers le viaduc (liaison avec la promenade «Au fil de lobbies »).	
18	Bifurquez à gauche, passez sur la Sambre.	
19	Prenez à gauche la rue de l'Abreuvoir qui longe le viaduc vers la Sambre.	
20	Prenez la première à droite, la rue du Rivage pour découvrir le quartier des Mariniers et son histoire. Tournez à droite dans la rue du Canal et à nouveau à droite pour emprunter la rue Longue. Traversez la Grand'Route et revenez tout droit au point de départ à la rue 't Serstevens.	

- Restez sur les sentiers balisés
- Respectez les clôtures et les terrains privés
- Tenez compte des consignes des chasseurs pendant les périodes de chasses
- Restez courtois avec les riverains des chemins et autres utilisateurs de la nature
- Emportez vos déchets, protégez la faune, la flore et l'environnement
- Montrez-vous silencieux et discret, observez la nature sans la toucher
- Respectez la signalisation ainsi que les aménagements en bordure du circuit