



Oplaadpunten




Fietsverhuur



Reparatiepunten



Restauratie



Knooppunten,
Hoe werken ze ?

Nummer van het kruispunt
waar je bent



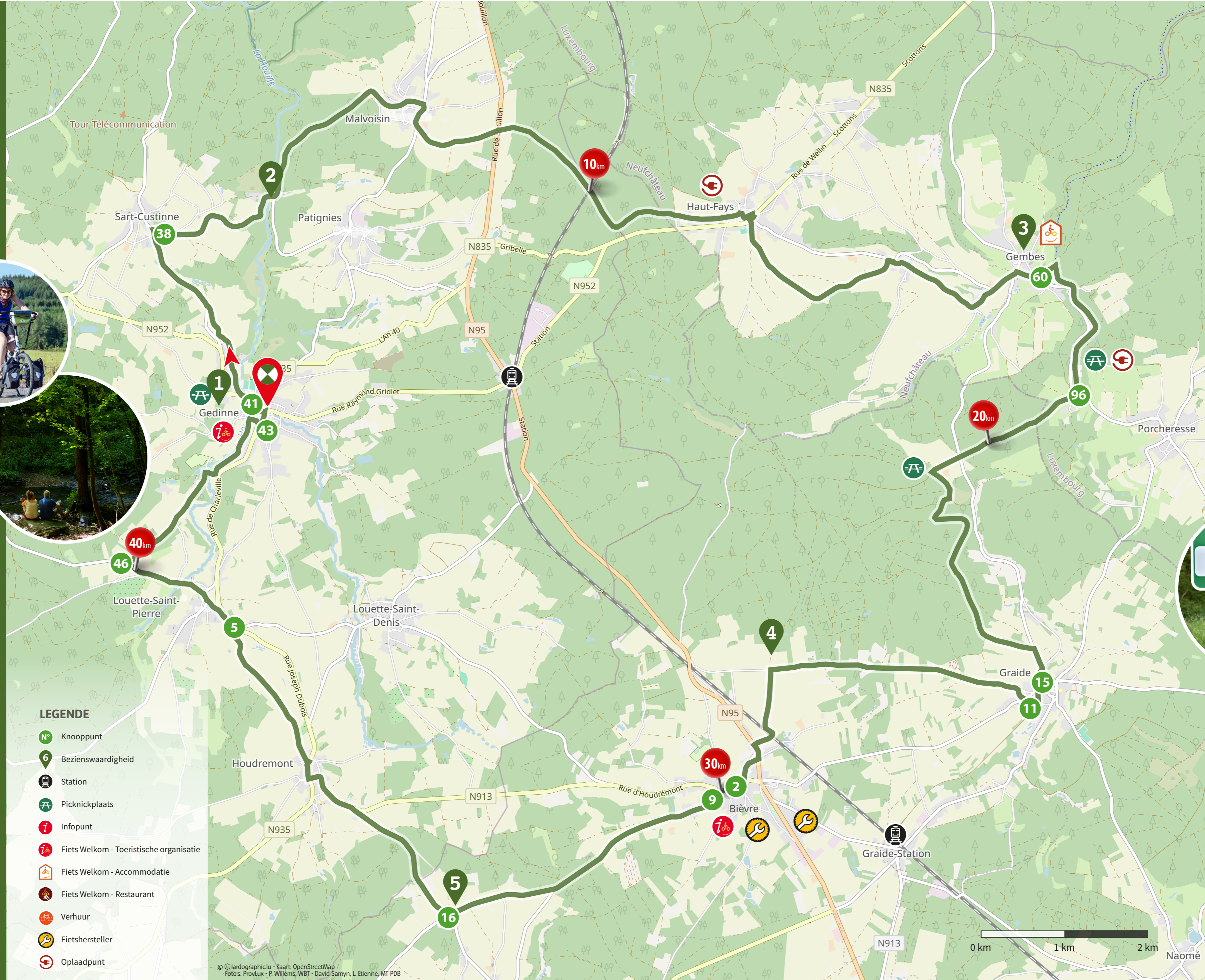
Volgend knooppunt
als je **recht**door gaat.

Volgend knooppunt
als je naar **links** gaat.

LEGENDE

- Knooppunt
- Bezienswaardigheid
- Station
- Picknickplaats
- Infopunt
- Fiets Welkom - Toeristische organisatie
- Fiets Welkom - Accommodatie
- Fiets Welkom - Restaurant
- Verhuur
- Fietshersteller
- Oplaadpunt

© Iardographic.lu - Kaart: OpenStreetMap
Foto's: ProLux - P. Willems, WBT - David Samyn, L. Etienne, MT PDB




Hoe gebruik je deze gids ?

Voordat je op pad gaat door de prachtige natuur die je omringt, raden we je aan de context op de achterzijde te lezen. Deze leidt je meteen naar de kern van de zaak !

Hiermee beschik je over alle achtergrondinformatie om optimaal van je tocht te genieten. Neem de tijd om bij elke bezienswaardigheid te stoppen en te ontdekken welke verhalen erachter schuilgaan



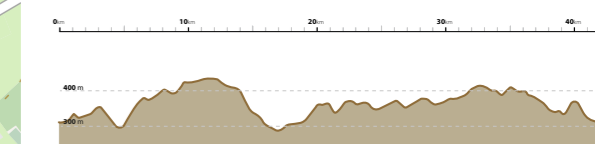
Vind je GPX
en andere
route-ideeën



NATUUR EN
LANDSCHAPPEN **1**
GEDINNE,
BIEVRE &
DAVERDISSE



42 km 540 m+ ± 3 u



Context

De denkbeeldige wereld van de Ardense bossen

De Ardense bossen werden al in de oudheid op schrift vermeld. Julius Caesar zelf verwijst in zijn commentaar op de Gallische oorlog naar het "Arduenna Silva" massief, dat hij beschouwde als het grootste in Gallië.

Deze dichte bossen werden in de 18^e en 19^e eeuw op grote schaal ontbost. Dit maakte het mogelijk om dorpen te bouwen, landbouw en veeteelt te ontwikkelen en houtskool te produceren. Men schat dat 75% van het oorspronkelijke massief verdwenen was tegen het einde van de 18^e eeuw. De Kelten, die de metallurgie aan het ontwikkelen waren, gebruikten de bossen al als brandstof voor hun smederijen.

Aan het einde van de 19^e eeuw werd op grote schaal sparrenhout (geen inheemse soort) aangeplant om de Ardennen snel te herbebossen. De schorskever (een parasiet) bedreigt nu deze bossen, een effect dat nog wordt versterkt door de klimaatverandering. De boslandschappen die we nu kennen zullen daardoor ook veranderen.

Opmerkelijke landschappen

Deze route biedt je ook de kans om stil te staan bij de vele opmerkelijke landschappen in onze regio. Maar wat is nu precies een opmerkelijk landschap? Hoewel ieders perceptie en waardering van een landschap uniek is, zijn er een aantal criteria die kunnen worden gebruikt om de waarde ervan objectief te beoordelen.

Ziehier de 6 criteria waarop we kunnen letten bij het observeren van een landschap:

De diepte van het zicht: een opmerkelijk landschap onderscheidt zich door de diepte van het zicht, dat minstens 300 meter bedraagt. Het is algemeen bekend dat de waarnemer gevoeliger is voor uitgestrekte, panoramische uitzichten.

Verscheidenheid: de elementen die de kijker ziet, kunnen van verschillende aard zijn: bebouwde zones, natuur- en landbouwgebieden, bossen, waterlopen, enz. Een grote verscheidenheid aan landschappelijke elementen, op voorwaarde dat ze onderling verbonden zijn, zal minder monotoon zijn voor het oog en over het algemeen meer gewaardeerd worden.

De verticale dimensie: steil, uitgesproken reliëf en verticale elementen (geïsoleerde of uitlijnende bomen, klokkentorens, enz.) worden over het algemeen gewaardeerd omdat ze een bepaald ritme toevoegen aan het waargenomen landschap.

De aanwezigheid van opeenvolgende vlakken: Een landschap wordt over het algemeen verdeeld in 3 vlakken

1) **De voorgrond**, die slechts enkele tientallen meters mag beslaan.

2) **Het middenvlak**, dat het essentiële deel van het landschap moet vormen

3) **De achtergrond**, die het landschap omkadert en de horizon vormt.

Harmonie: het oog zoekt van nature naar een evenwichtige rangschikking van objecten en kleuren; het waardeert landschappen waar de elementen een onderlinge samenhang en structuur hebben. Aan de andere kant kan de aanwezigheid van objecten die slecht geïntegreerd zijn in het reliëf (of van zeer contrasterende kleuren) disharmonie creëren.

Zeldzaamheid: Meer dan een kwaliteit is de zeldzaamheid van een landschap een begrip dat in vraag moet worden gesteld. We hechten meer aan landschappen die hun eigen identiteit hebben, die uniek zijn, dan aan landschappen die grotendeels banaal en homogeen zijn gemaakt door menselijke aanwezigheid en activiteit.

De achtergrond

Het middenvlak

De voorgrond



BEZIENSWAARDIGHEDEN

1 Gedinne en de Houille




De rivier de Houille is onlosmakelijk verbonden met het kleine dorpje Gedinne. Dit 25 kilometer lange waterloopje ontspringt niet ver hiervandaan, bij "La Croix-Scaille", het hoogste punt van de streek.

De Houille heeft een aantal kleinere zijrivieren, waaronder de **Houillette**. Deze twee vloeien samen in Gedinne, achter het **Maison Languiller**, waar ook de toeristische dienst is gevestigd.

De aanwezigheid van deze waterlopen verklaart de vestigingen van de dorpen, die dankzij deze waterbron tal van activiteiten konden ontwikkelen.

Een voorbeeld hiervan is "La Tannerie", dit gebouw zie je als je het dorpscentrum verlaat. Daarnaast staan de overblijfselen van de oude leerlooierij, die in de jaren 1960 werd verwoest.

De looierij werd aangedreven door een waterrad en werd gebruikt om schors, voornamelijk eikenschors, te pletten en te malen om de tan (of looistof) te verkrijgen die werd gebruikt om huiden te behandelen in de nabijgelegen leerlooierij.



2 Gebieden van biodiversiteit


Je bent hier vlakbij een molen, de "Moulin de la Galette", nu omgebouwd tot een gîte. Ook hier stroomt de Houille.

Stroomafwaarts van Gedinne is de hele vallei van de Houille geklasseerd als **Natura 2000**-gebied, dankzij de aanwezigheid van beukenbossen en alluviale bossen.

Natura 2000 is een netwerk van gebieden in de hele Europese Unie die opmerkelijk zijn door de flora en fauna die we er aantreffen.

Dit gebied bestaat uit een mozaïek van water-, moeras- en beboste zones. In deze natuurlijke omgeving leven talloze vogels zoals ijsvogels en spechten. In de Houille zijn ook schulpvissen waargenomen. Deze kleine vis (10-15 cm) is erg gevoelig voor de waterkwaliteit. Zijn aanwezigheid, samen met die van de dikke mossel (een kleine zoetwatermossel), is een aanwijzing dat de rivier in goede ecologische staat verkeert.

Deze gebieden zijn een paradijs voor biodiversiteit en meer dan ooit moeten we voorzichtig en respectvol omgaan met ons milieu.



4 Een uitzichtpunt in Bièvre

Bij het verlaten van het dorp Graide ontvouwt zich een indrukwekkende horizon. Dit is een gelegenheid om de tijd te nemen om dit typische landelijke landschap te observeren. Voel je vrij om het te interpreteren aan de hand van de sleutels die je hebt gekregen.



3 Gembes

We komen aan in Gembes. Net als Gedinne wordt het dorp doorkruist door een aantal kleine waterlopen die de oprichting van een dorpscentrum rechtvaardigen.

Als je afslaat in de richting van de "Rue de la Gare", kun je de **beek de Rancenne** al zien. Wandel er enkele meters langs voor je de samenvloeiing met de Almache bereikt. Deze laatste staat soms ook bekend als de "Ruisseau de Gembes". De Almache mondt vervolgens uit in de Lesse bij Daverdisse.

Neem de tijd om aan het einde van de weg de skyline van het dorp te bewonderen.



5 Uitzicht op Bellefontaine

Je komt bij een kruispunt waar je een glimp van het dorp Bellefontaine kan opvangen. Dit is opnieuw een gelegenheid om de tijd te nemen om het landschap voor je te interpreteren: weiden, gewassen, bossen, reliëf en gebouwen.

Merk ook op dat het landschap in meerdere opzichten uniek is. Er is ook een wijngaard in de buurt, die in 2015 werd aangelegd en nu bijna 6 hectare beslaat. De wijnmakerij ligt in het dorp Bellefontaine.

Meer informatie



5

