




CIRCUIT BALISÉ

La Wallonie picarde à pied

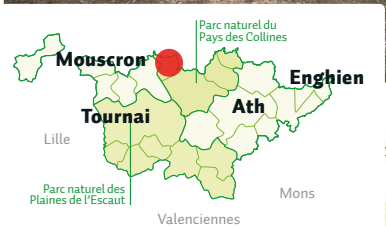

1,4 KM
 0:30
 12M D+


Sentier Eric le pic | MONT-DE-L'ENCLUS

Eric le pic vous invite à découvrir la hêtraie atlantique à jacinthes des bois tout au long d'un parcours ludique adapté aux personnes souffrant d'un handicap.

Avec ce sentier « Natur' Accessible », les bienfaits des balades en forêt sont à la portée de tous, particulièrement des personnes souffrant de déficience mentale, les malentendants et les personnes sourdes.

Les aménagements ont été pensés pour permettre l'inclusion et la découverte de la faune et la flore d'un site Natura 2000. Quatre modules didactiques invitent à en savoir plus sur la nature environnante et raviront les marcheurs et les familles en balade.




7€
 PROCUREZ-VOUS LA CARTE POINTS-ŒUDS DU PAYS DES COLLINES SUR WAPISHOP.BE

D Parking Kluisbos
 Enclus du Haut, 46 - 7750 Orroir
 GPS : 50.75876 | 3.48837


Maison du Pays des Collines
 Ruelles des Ecoles 1 - 7890 Ellezelles
 00 32 68 54 46 00
 GPS: 50.7337 | 3.68144

Circuit balisé

- Itinéraire pédestre revêtu
- Itinéraire pédestre non revêtu
- GR (Sentiers de Grande Randonnée)

- Office du Tourisme
- Courbe de niveau
- Point culminant
- Point de vue

- Bar / Café
- Restaurant
- Aire de pique-nique
- Aire de jeux

PLUS D'INFOS?
MAISON DU TOURISME DE LA WALLONIE PICARDE
rando@visitwapi.be

UN PROBLÈME SUR LE CIRCUIT?
 Signalez-le en complétant le formulaire de la page "Signalez un problème" sur le site visithainaut.be ou en scannant ce QR CODE.



Sur le trajet

> La Maison des Randonneurs

Point de départ idéal pour les randonnées. Conseils, cartes et documents spécifiques. Expositions temporaires.

> Enclus du haut

Point culminant du Pays des Collines. Nombreuses possibilités de balades. Restaurants et terrasses au sommet.

> Kluisbar

Restaurant et brasserie où déguster la bière blonde « Liederiecq Kluis » emblématique du Mont. Enclus du Haut 37 - 7750 Mont de l'enclus
GPS: 50.75917, 3.48281



À proximité

> Aérodrome d'Amougies à 3 km

GPS: 50.74102, 3.48522




Téléchargez la trace GPX



Avec le soutien du Fonds Européen Agricole pour le Développement Rural (FEADER): l'Europe investit dans les zones rurales
E.R.: N. Plouvier - Maison du Tourisme de Wallonie picarde ASBL • Photos: © MDT Wapi

