LIMBOURG: DE STEMBERT AU BARRAGE DE LA GILEPPE

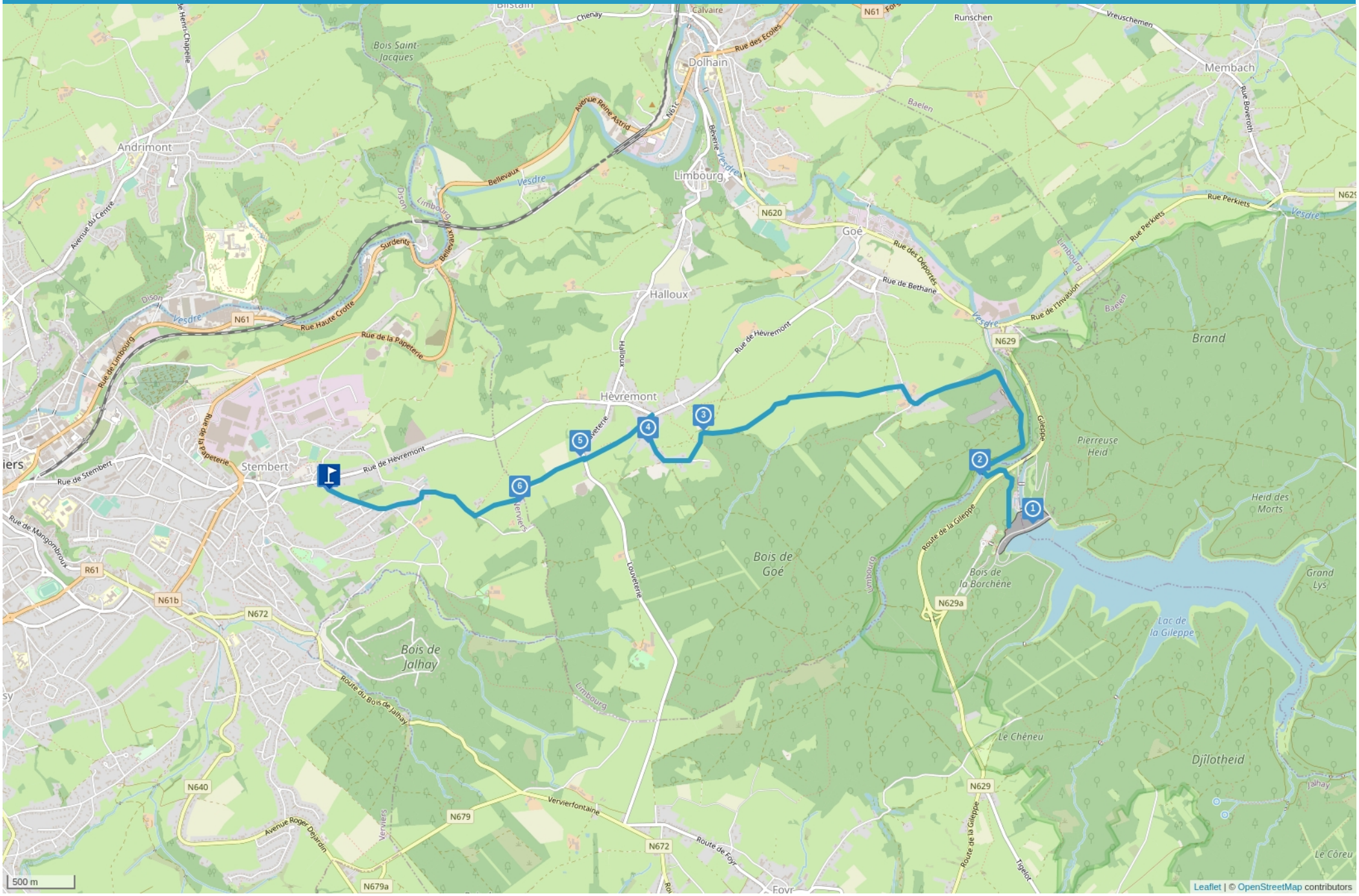

Cet itinéraire vous est fourni à titre indicatif. Cirkwi ne certifie pas la fiabilité des informations contenues dans les textes, cartes ou photos de cet itinéraire. Retrouvez plus d'infos sur **www.cirkwi.com**

Mise à jour le 19/01/23 par Maison du Tourisme du Pays de Vesdre et généré par **www.cirkwi.com**

Limbourg: de Stembert au barrage de la Gileppe

Proposé par :
Maison du Tourisme du Pays de Vesdre
"Ce PDF a été généré à partir de Cirkwi, la plateforme de partage d'activités touristiques qui vous fait voyager"**www.cirkwi.com/circuit/64791**

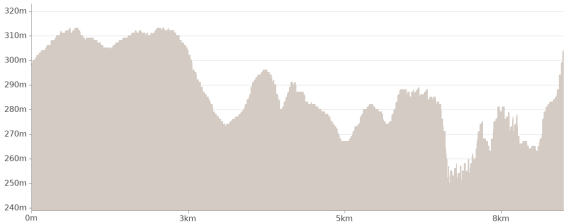

Départ : Rue du Cimetiere - 4801 STEMBERT

7.53 km

2h

Moyen

maxi 313 m

mini 249 m

Depuis Stembert et en passant par le bucolique village de Limbourg, découvrez le barrage de la Gileppe et sa tour panoramique sur lesquels veille le célèbre lion constitué de 183 blocs de grès. Balisage: flèche verte puis flèche rouge.

SIGNALÉTIQUE

Aucune signalétique

1 - 4845 JALHAY - Altitude : 295m

Limbourg: de Stembert au barrage de la Gileppe: info parcours 7

Traversez le barrage et rejoignez « l'Hôtel du Lion ». De l'autre côté de la grand-route que vous traversez avec prudence, rejoignez, par le chemin escarpé, le barrage de la Gileppe. Ici s'achève votre balade. Vous avez cependant le loisir d'atteindre le belvédère ou de poursuivre votre promenade autour du lac.

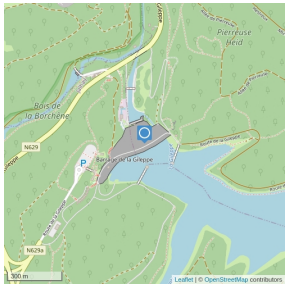

2 - 4830 LIMBOURG - Altitude : 264m

Limbourg: de Stembert au barrage de la Gileppe: info parcours 6

Admirez le barrage de la Borchène, construction liée à l'acheminement de l'eau de la Gileppe vers Verviers.

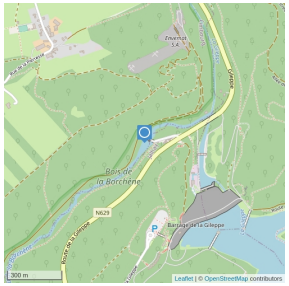

Cet itinéraire vous est fourni à titre indicatif. Cirkwi ne certifie pas la fiabilité des informations contenues dans les textes, cartes ou photos de cet itinéraire. Retrouvez plus d'infos sur **www.cirkwi.com**

Mise à jour le 19/01/23 par Maison du Tourisme du Pays de Vesdre et généré par **www.cirkwi.com**

3 - 4830 LIMBOURG - Altitude : 278m

MTPV

Limbourg: de Stembert au barrage de la Gileppe: info parcours 5

Attention : arrivés à un embranchement, quittez le fléchage vert et suivez désormais le fléchage rouge qui longe le bois. Poursuivez votre chemin à travers le bocage jusqu'au lieu-dit « La Pierresse».Situé sur la colline, ce hameau constitué de fermes anciennes vous permet de découvrir un très beau panorama du village de Goé et de ses alentours.Continuez votre route à travers le bois de la Borchène sur une distance d'environ deux kilomètres pour rejoindre le petit barrage du même nom.

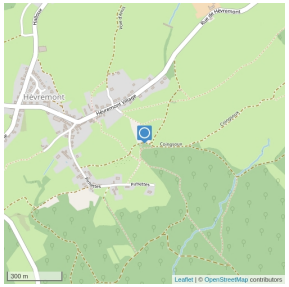

4 Pirehettes - 4830 LIMBOURG - Altitude : 279m

Limbourg: de Stembert au barrage de la Gileppe:info parcours 4

Suivez le chemin à droite vers « Pirhettes », passez devant l'étang, et pénétrez dans le bois de Hèvremont.

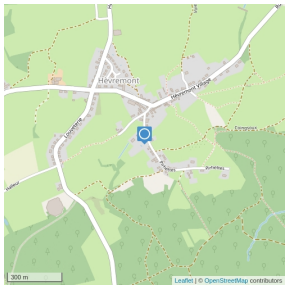

5 - 4830 LIMBOURG - Altitude : 307m

MTPV

Limbourg: de Stembert au barrage de la Gileppe: info parcours 3

En suivant le chemin jusqu'à la route de la Louveterie sur plus ou moins un kilomètre, vous avez tout le loisir d'observer la vallée de la Vesdre (à l'avant-plan), le bocage caractéristique du Pays de Herve (à l'arrière-plan) et, à l'horizon, plein nord, la célèbre route Charlemagne reliant Battice à Henri-Chapelle.A droite se trouve le bois de la Louveterie qui vous indique que le massif forestier ardennais est tout proche.Vous traversez la route et juste en face de vous, la « Voie Maître » vous conduit au centre du petit village de Hèvremont. D'emblée vous êtes séduits par les maisons et fermes anciennes en moellons de calcaire et de grès.On peut lire sur la « Croix Hauptman » des inscriptions en français et en allemand.Réclamée dès 1733 pour éviter les longs trajets vers Goé ou Limbourg, la chapelle Saint-François d'Assise a été édifiée entre 1802 et 1810 grâce à la générosité de M.Halleux de la ferme de Pré le Maire et de l'industriel verviétois F.Biolley, propriétaire du château de la Louveterie. Le bâtiment, construit en moellons calcaires par le maître-maçon G.Dauvister, est surmonté d'un clocheton carré sous flèche pyramidale. A l'entrée, le pas de porte est réalisé en galets de Vesdre.

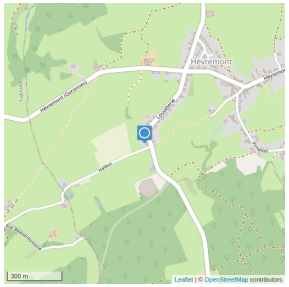

6 - 4801 STEMBERT - Altitude : 313m

MTPV

Limbourg: de Stembert au barrage de la Gileppe: info parcours 2

A cet endroit, vous admirez deux bâtiments du 18ème siècle en moellons de grès, pierres calcaires, marbre de Limbourg, magnifiquement restaurés. Ces constructions se situent actuellement à la limite des communes de Verviers et Limbourg, autrefois de la Principauté de Liège et du Duché de Limbourg.

Cet itinéraire vous est fourni à titre indicatif. Cirkwi ne certifie pas la fiabilité des informations contenues dans les textes, cartes ou photos de cet itinéraire. Retrouvez plus d'infos sur **www.cirkwi.com**

Mise à jour le 19/01/23 par Maison du Tourisme du Pays de Vesdre et généré par **www.cirkwi.com**

7

Rue du Cimetiere - 4801 STEMBERT - Altitude : 299m

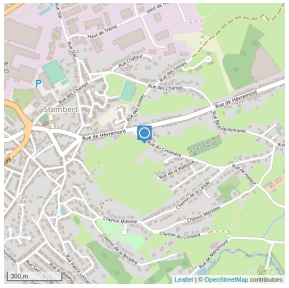

Limbourg: de Stembert au barrage de la Gileppe: info parcours 1

Démarrez du cimetière de Stembert et suivez le Chemin de la Lande en direction du hameau de Halleur. Vous découvrez à votre droite la vallée du Cossart, site naturel remarquable, et la colline de Mariomont.Vous quittez ainsi les faubourgs urbanisés de Stembert pour rejoindre après environ un kilomètre la commune de Limbourg.

Cet itinéraire vous est fourni à titre indicatif. Cirkwi ne certifie pas la fiabilité des informations contenues dans les textes, cartes ou photos de cet itinéraire. Retrouvez plus d'infos sur **www.cirkwi.com**

Mise à jour le 19/01/23 par Maison du Tourisme du Pays de Vesdre et généré par **www.cirkwi.com**