



1 KERK VAN ZULLIK EN HAAR BEGRAAFPLAATS omgeven door een laan van linden genaamd «Tour de la procession», opgenomen op de lijst van beschermd erfgoed.



2 DE KLEINSTE KAPEL VAN DE FUSIEGEMEENTE



4 OUDE LIJN 87C

IN DE BUURT

1,5 km De MaquiStory (Opzullik)
00 32 68 33 16 06

5 km Het Park van Edingen
00 32 2 397 10 20

10 km Het Gasthuis Onze-Lieve-Vrouw met de Roos (Lessen)
00 32 68 33 24 03

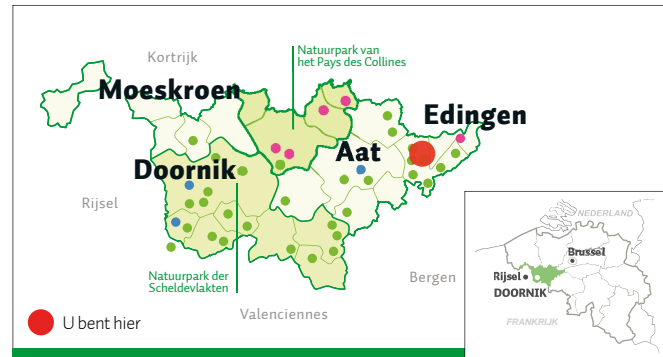
12 km Pairi Daiza (Bruglette)
00 32 68 25 08 50



Gehuchten en hoogtepunten van Zullik-Hellebeek

Opzullik is bekend om zijn brouwerij en streekproducten, maar ook om zijn landelijk erfgoed en mooie, heuvelachtige landschap.

Op deze route ontdekt u de twee gehuchten van Opzullik: Zullik en Hellebeek. U maakt er kennis met het industriële erfgoed van de fusiegemeente, overblijfselen uit een vervlogen tijdperk: de suikerfabriek, de molen, de gieterij ... De route is 17 km lang en kan gemakkelijk in twee lussen worden opgesplitst. Het stuk in Zullik loopt hoofdzakelijk over plattelandswegen en het stuk in Hellebeek over paden die nagenoeg onbekend zijn bij het grote publiek.



MEER INFO?
TOERISTISCHE DIENST VAN OPZULLIK
Rue Dr Dubois 2
7830 Opzullik
00 32 68 33 16 06
tourisme@silly.be
www.tourisme.silly.be

EN OOK
Het knooppuntenkaart van het Pays des Collines
350 km van wandelnetwerk te ontdekken!

BESCHIKBAAR IN ALLE INFORMATIEPUNTEN EN OP WAPISHOP.BE



Het geld dat ingezameld wordt dankzij de verkoop van deze kaarten wordt gebruikt voor het beheer van de wandelroutes in Picardisch Wallonië: V.U. N. Plouvier – Huis voor Toerisme van Picardisch Wallonië – Editie 2021 – Oplage 500 – Foto's: © J. D'Hondt, F. Vauban, Visitwapi.be – Deze kaart is in geen geval bindend. De uitgever is niet verantwoordelijk voor mogelijke fouten, weglatingen of latere aanpassingen. Het Huis voor Toerisme dankt zijn partners en de operatoren die deelgenomen hebben aan het maken van deze kaart.




Europees Landbouwfonds voor Plattelandsontwikkeling (ELFPO): Europa investeert in zijn platteland. Met de steun van het Algemeen Commissariaat voor Toerisme van Wallonië. Met de steun van Wallonië.

Schaal : 1/20000



BEWEGWIJZERDE ROUTE

Picardisch Wallonië te voet



Gehuchten en hoogtepunten van Zullik-Hellebeek

OPZULLIK





3.41

17 km

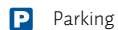
⌚ 4:15

Hoogteverschil : 84 m

LEGENDE



Vertrek



Parking

Verharde wandelroute

Onverharde wandelroute

Autovrije verharde wandelroute

GR (Grote Routepaden)

Toeristisch Informatiebord

Uitzichtpunt

Kerk

Kapel

Hoeve

Rustbank

Speeltuin

Bar / Café

Eetgelegenheid

Streekwinkel

0 100 500 m

Sch. : 1/20 000



Wandelvrienden, blijf op de bewegwijzerde paden, houd de fauna en flora in ere, neem uw afval mee, respecteer de borden en voorzieningen langs de route. Bedankt!

BOERDERIJ VAN REMBEEK

De boerderij werd gebouwd op het einde van de XVII^e eeuw en verbouwd rond het midden van de XVIII^e eeuw. Ze behoorde vroeger toe aan de abdij van Ename. Boven het portaal ziet u links het uit steen gehouwen wapenschild van de abdij van Ename en rechts dat van Abt Colius, de overste van deze abdij.



V **Kerk van Zullik**
P Place de Bassilly, 5
1 7830 Bassilly
GPS : 50.672252, 3.936354



VERGER D'HELLEBECQ EN ZIJN BIJZONDERE GÛTE
De Verger d'Hellebecq biedt begeleide familiewandelingen met ezels en ongewone accommodatie.



Voor suggesties ter verbetering van het pad of het melden van fouten in de bewegwijzering : **Huis voor Toerisme van Picardisch** - www.visitwapi.be/probleem