

KNOOPPUNTENNETWERK

Picardisch
Wallonië per fiets 

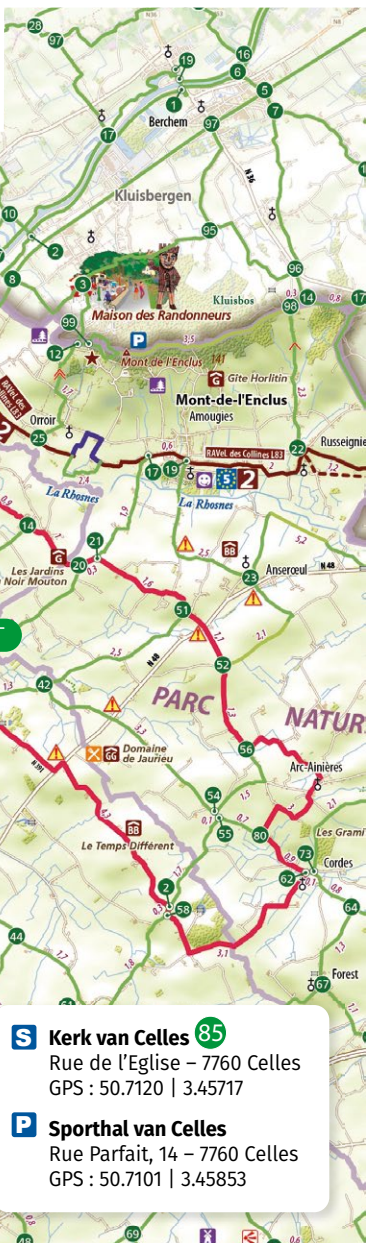
Gemeente: Celles – Mont-de-l'Enclus

Moeilijkheidsgraad: Gemiddeld

⌚ 2:45

Met de fiets, aan de voet van de berg

Celles, een klein landelijk dorpje, is omgeven door vlaktes waarin de Mont de l'Enclus zich aan de horizon aftekent als een klein gebergte in een land dat als 'vlak' wordt beschouwd. Tussen de grote uitgestrekte velden en weilanden, bezaaid met kastelen en afgelegen boerderijen, duikt achter elke bocht van de kleine weggetjes een nieuw landschap op. Neem op de RAVeL van de Schelde de tijd om één van de 1.400 vaartuigen te observeren die elk jaar deze stroom, één van de drukste Europese vaarroutes, bevaren. De wandeling eindigt zoals ze begonnen is, langs kronkelige veldlandschappen.



Volg de knooppunten

START 36 → 39 → 38 → 32 → 33 → 26
 → 5 → 43 → 1 → 24 → 3 → 10 → 14 →
 20 → 21 → 51 → 52 → 56 → 80 → 62
 → 58 → 2 → 1 → 36 → 72 **EINDE**

Op het traject

> De Schelde en zijn RAVeL **85**



De Schelde is 355 km lang en doorkruist Frankrijk en België vooraleer uit te monden in de Noordzee, in Nederland. Het is één van de meest gebruikte vaarroutes in Europa en wordt jaarlijks door meer dan 1.400 vaartuigen bevaren. De omgebouwde oevers RAVeL (groene weg) verbinden Vlaanderen, Wallonië en Frankrijk voor fietser en voetgangers. Maakt deel uit van het Europees fietsnetwerk, EuroVelo 5, dat Londen met Brindisi (Italië) verbindt.

In de buurt

> Mont de l'Enclus en het Maison des randonneurs **12**
 aan 4 km

Staatsbos van 600 ha. Tal van wandelmogelijkheden. Restaurants, terrasjes en speelterreinen voor kinderen. Info over de routes van trektochten en tijdelijke tentoonstellingen in het Maison des randonneurs.













S Kerk van Celles **85**
 Rue de l'Eglise – 7760 Celles
 GPS : 50.7120 | 3.45717






P Sporthal van Celles
 Rue Parfait, 14 – 7760 Celles
 GPS : 50.7101 | 3.45853



Pannele:
knooppunten

-  Verharde fietsroute
-  Autovrije verharde fietsroute
-  RAVeL
-  Toeristische info
-  Parking

-  Picknickplaats
-  Speeltuin
-  Station / Treinhalte
-  Halte / Jachthaven
-  Eetgelegenheden

-  Bed & breakfasts
-  Grote gîte / Jeugdherberg
-  Gîtes
-  Reparatie van fietsen
-  Streekproductenwinkel

Meer info?

Maison du Tourisme de la Wallonie picarde
 rando@visitwapi.be



EEN PROBLEEM OP HET KNOOPPUNTENNETWERK?
 Meld dit door het formulier op de pagina in te vullen
 "Signalez un problème" op www.visitwapi.be



Europees Landbouwfonds voor Plattelandsontwikkeling (ELFPO): Europa investeert in zijn platteland. Met de steun van het Algemeen Commissariaat voor Toerisme van Wallonië. Met de steun van Wallonië

