

ITINÉRAIRE HORAIRE

1ère étape : HUY > HUY

Mercredi 20 avril 2022

Distance : 133,5 km

Course






Rassemblement de départ : Grand Place

Signature : 07h30 à 08h25

Appel : 08h30






Départ fictif : 08:35, Grand-Place, rue Mounié, N641, N66.

Départ réel : 08:42, sur la N66, à 2,9 km du lieu de rassemblement.

KILOMETRES		HORAIRES					
à parcourir	parcourus	ITINÉRAIRE			39 km/h	37 km/h	35 km/h
BELGIQUE							
LIÈGE ()							
		HUY (Grand-Place)	<i>Départ fictif</i>		08:35	08:35	08:35
133.4	0	N66 HUY	<i>Départ réel</i> 		08:42	08:42	08:42
130.1	3.3	N66 Strée			08:47	08:47	08:48
124.2	9.2	Soheit-Tinlot (TINLOT)			08:56	08:57	08:58
121.4	12	Seny (TINLOT)			09:00	09:01	09:02
119.6	13.8	Warzée			09:03	09:04	09:06
116.5	16.9	OUFFET			09:08	09:09	09:11
109.9	23.5	HAMOIR (N66-N623-N831)			09:18	09:20	09:22
LUXEMBOURG ()							
103.1	30.3	N831 Tohogne (DURBUY) (N831-N833)			09:29	09:31	09:34
101.1	32.3	N833 Carrefour N833-N814			09:32	09:34	09:37
99	34.4	N814 U.S. Air Force Memorial			09:35	09:38	09:41
95.6	37.8	Carrefour N814-N638			09:40	09:43	09:47
LIÈGE ()							
92.6	40.8	N638 Ocquier (CLAVIER) (N638-N641)			09:45	09:48	09:52
86.9	46.5	N641 Ochain (CLAVIER)			09:53	09:57	10:02
83.2	50.2	MODAVE			09:59	10:03	10:08
81	52.4	Pont De Bonne (N641-N636-N641)			10:03	10:07	10:12
74.3	59.1	Entrée sur le circuit final			10:13	10:18	10:23
70.3	63.1	HUY (N641-N698A-N698)			10:19	10:24	10:30
69.3	64.1	Passage à niveau :			10:20	10:26	10:32
68	65.4	Côte de Cherave			10:23	10:28	10:34
66.4	67	N698 Ahin (N698-N90)			10:25	10:31	10:37
64.9	68.5	N90 HUY (N90-N641-N66-VC-N66)			10:27	10:33	10:39
62.7	70.7	VC Virage Claudy Criquelion (VC-N66)			10:31	10:36	10:43
62.3	71.1	Mur de Huy (1er passage sur la ligne d'arrivée)			10:31	10:37	10:44
57.9	75.5	N66 Strée (N66-VC)			10:38	10:44	10:51
54.9	78.5	VC Vierset-Barse			10:43	10:49	10:56
51.8	81.6	Ereffe			10:47	10:54	11:02
49.6	83.8	Côte d'Ereffe			10:51	10:58	11:06
49.5	83.9	MARCHIN (VC-N641)			10:51	10:58	11:06
39.2	94.2	N641 HUY (N641-N698A-N698)			11:07	11:15	11:23
38.2	95.2	Passage à niveau :			11:08	11:16	11:25
36.9	96.5	Côte de Cherave			11:10	11:18	11:27

ITINÉRAIRE HORAIRE

1ère étape : HUY > HUY

KILOMETRES		HORAIRES					
à parcourir	parcourus	ITINERAIRE			39 km/h	37 km/h	35 km/h
35.3	98.1	N698	Ahin (N698-N90)		11:13	11:21	11:30
33.7	99.7	N90	HUY (N90-N641-N66-VC-N66)		11:15	11:24	11:33
31.6	101.8	VC	Virage Claudy Criquelion		11:18	11:27	11:36
31.2	102.2		Mur de Huy (2e passage sur la ligne d'arrivée)		11:19	11:28	11:37
26.8	106.6	N66	Strée (N66-VC)		11:26	11:35	11:45
23.8	109.6	VC	Vierzet-Barse		11:31	11:40	11:50
20.6	112.8		Ereffe		11:35	11:45	11:55
18.5	114.9		Côte d'Ereffe		11:39	11:48	11:59
18.4	115		MARCHIN (VC-N641)		11:39	11:48	11:59
8.1	125.3	N641	HUY (N641-N698A-N698)		11:55	12:05	12:17
7.1	126.3		Passage à niveau :		11:56	12:07	12:18
5.7	127.7		Côte de Cherave		11:58	12:09	12:21
4.2	129.2	N698	Ahin (N698-N90)		12:01	12:12	12:23
2.6	130.8	N90	HUY (N90-N641-N66-VC)		12:03	12:14	12:26
0.5	132.9		Virage Claudy Criquelion		12:06	12:17	12:30
0	133.4		Mur de Huy		12:07	12:18	12:31
0	133.4		HUY (MUR DE HUY)		12:07	12:18	12:31