




**1 LA CROIX MORLIGHEM**  
(1414) Il s'agirait soit de la sépulture d'un général anglais des armées d'Edouard III, soit d'un calvaire érigé en souvenir d'un messager du Chapitre de Tournai assassiné non loin.



**2 L'ANCIEN MOULIN DES SOTTISES**  
(XIX<sup>e</sup> S.)



**3 LE CLOS DE LA CHARTREUSE** et son château de style néo-classique.



**4 LES FOURS À CHAUX SAINT-ANDRÉ**

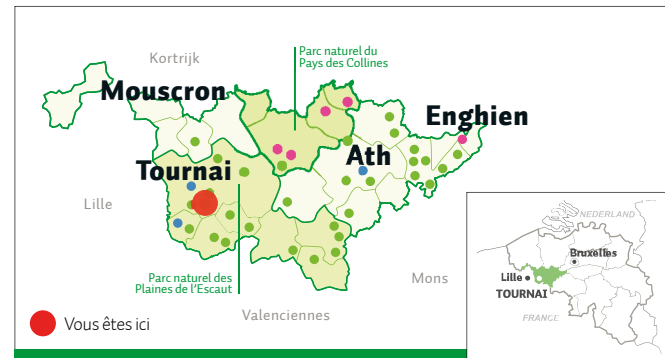


**RAVEL DE L'ESCAUT**

## À la découverte des métiers d'antan (Chercq)

**Autrefois bourg agricole marqué par l'activité des carrières, le village de Chercq a su conserver son aspect bucolique.**

Le moulin des Sottises, les fours à chaux, les carrières, le clos de la chartreuse et sa ferme marquent le paysage et rappellent les temps immémoriaux du travail de la terre et de la pierre. Sur votre parcours, vous empruntez une ancienne voie romaine où vous rencontrez la croix de Morlighem dont l'origine remonterait à 1414. En chemin, arrêtez-vous pour admirer le paysage et une vue inattendue sur la ville de Tournai et sa cathédrale.



**PLUS D'INFO ?**

**OFFICE DU TOURISME DE TOURNAI**

Place Paul-Émile Janson, 1  
7500 Tournai  
00 32 69 22 20 45  
[info@visittournai.be](mailto:info@visittournai.be)  
[www.visittournai.be](http://www.visittournai.be)

**ET AUSSI**

**La carte points-nœuds du Pays des Collines**

**350 km de réseau pédestre à découvrir !**

DISPONIBLE DANS TOUS LES POINTS D'INFORMATION TOURISTIQUE ET SUR [WAPISHOP.BE](http://WAPISHOP.BE)



**Visitwapi.be**

Les fonds récoltés grâce à la vente de ces cartes servent à la gestion des circuits de randonnée en Wallonie picarde. E.R. : N. Plouvier - Maison du Tourisme de la Wallonie picarde - Edition 2021 - 1000 exemplaires - Photos: © J. D'Hondt, C. Cardon, S. Lejeune, Map Data 2018 Google, Visitwapi.be - Cette carte n'est en aucun cas contractuelle. Les erreurs, omissions ou modifications ultérieures ne sauraient engager la responsabilité de l'éditeur. La Maison du tourisme remercie ses partenaires ainsi que les opérateurs qui ont pris part à la réalisation de cette carte.



Fonds Européen Agricole pour le Développement Rural (FEADER). L'Europe investit dans les zones rurales. Avec le soutien du Commissariat Général au Tourisme de Wallonie et avec le soutien de la Wallonie.


**CIRCUIT BALISÉ**

## La Wallonie picarde à pied



**À la découverte des métiers d'antan**

**TOURNAI**



### À PROXIMITÉ

**3 km Tournai, sa cathédrale, son beffroi, ses rues animées**  
00 32 69 22 20 45

**3 km Circuit « Balade des roctiers d'Allain »**

**7 km Station touristique du Grand Large (Péronnes)**  
00 32 69 44 20 70

**12 km Le Mont Saint-Aubert (Tournai)**  
00 69 22 20 45



4



#### FOURS À CHAUX SAINT-ANDRÉ

À la fin du XIX<sup>e</sup> siècle, le bassin carrier de Tournai-Antoing était le premier producteur mondial de chaux et de ciment. Les fours Saint-André témoignent de l'architecture industrielle défunte qui a marqué le paysage et l'histoire du « Pays blanc ». La Fondation FaMaWiWi, qui a racheté le site, veut en assurer la pérennité par l'organisation d'événements et la création d'un « jardin sacré ».



Le Torieu 1 - 7521 Chercq (Tournai)  
GPS : 50.592333, 3.416552



Le Pont à Rieu

Faubourg de Valenciennes

Anciens fours Derasse

Rue Thomas Beckert

Rue de la Roque du Cornet

Rue du Cornet

Chaussée de Saint-André

Ancienne Briquetterie

Croix Morlighem

Chercq

Clos de la Chartreuse

Four à Chaux Saint-André

Ancien couvent

Château médiéval de Vaulx

Antoing (4 km)

Vaulx-lez-Tournai

Tournai centre (3 km)

L'Escaut

Rue de Galonne

Rue de la Roque-Crepin

Rue Haute

Dreuve Thorn

Rue Henry Lacoste

Chemin N8 dit voie des Morts

Barges

N 502

N 501

N 500

N 501

N 501

3.12



3.12

7 km

1h45

Dénivelé : 56 m

#### LÉGENDE

D Départ

P Parking

Itinéraire pédestre revêtu

Itinéraire pédestre non revêtu

Itinéraire pédestre revêtu sans voiture

⚠ Danger Traversée

➡ Passage par tunnel

📍 Point de vue

✝ Eglise

✝ Croix

🏰 Château

🏠 Ferme

🏠 Four

🌳 Moulin à vent

🪑 Banc

☕ Bar / Café

0 50 250 m

Ech. : 1/10 500



Amis randonneurs, ne quittez pas les sentiers balisés, respectez la faune et la flore, emportez vos déchets, respectez la signalisation ainsi que les aménagements en bordure de circuit. Merci.



Cartographie ACTUAL - +33 (0)3 25 71 20 20  
N3735 - REPRODUCTION INTERDITE SAUF  
AUTORISATION - (CW) 08/16  
www.actual.tm.fr - actual@actual.tm.fr



Site des 5 Rocs  
Pour toute suggestion d'amélioration de parcours ou erreur de balisage : Maison du Tourisme de la Wallonie picarde  
[www.visitwapi.be/probleme](http://www.visitwapi.be/probleme)