

3

L'USINE CBR

Elle a remplacé, au milieu des années 80, la dernière cimenterie d'Antoing. L'usine produit aujourd'hui du clinker, produit de base du ciment.



2

LE STADE D'ANTOING

Au XIX^e ce site était une carrière, siège d'une école de taille de la pierre.



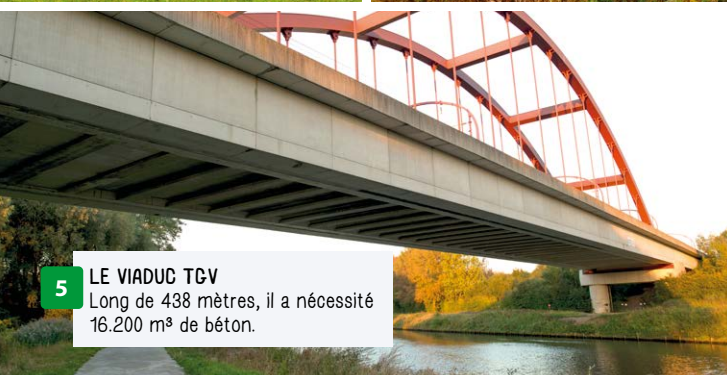
6

LES FOURS DE CRÈVECŒUR
1841 et 1859

5

LE VIADUC TGV

Long de 438 mètres, il a nécessité 16.200 m³ de béton.

**À PROXIMITÉ**

4 km

Base de loisirs

« Le Grand Large » (Péronnes)
00 32 69 44 20 70

4,5 km

Autres circuits sur le thème « carrier »

A la découverte des métiers d'antan

5 km

Balade des roctiers d'Allain

7 km

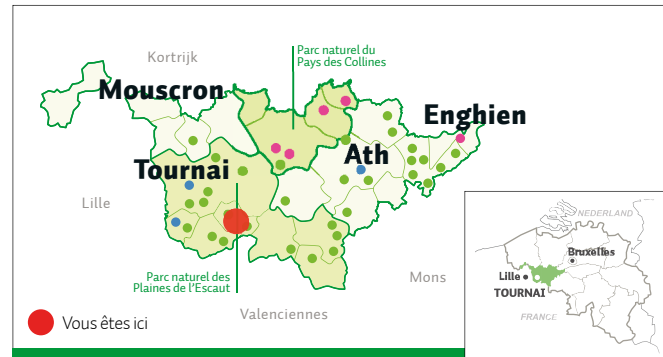
Tournai, sa cathédrale, son beffroi, ses rues animées

00 32 69 22 20 45

**Circuit du Pays Blanc**

Entre Tournai et Antoing, le « Pays Blanc » porte les stigmates du travail de la pierre calcaire. Anciens fours à chaux, carrières, usines, montagnes de graviers, toits blancs de poussière calcaire... l'extraction de la pierre et l'industrie chauxfournière ont profondément marqué le paysage.

Au départ de la ville d'Antoing, capitale du Pays Blanc, partez à la découverte de ce patrimoine carrier. Longez les berges de l'Escaut, aujourd'hui encore, acteur principal du transport de la pierre. Baladez-vous sur le site d'anciennes carrières où la nature a repris ses droits. Profitez des vues imprenables sur le bassin carrier, de la flore calcicole, des anciens fours à chaux. Autant de facettes insoupçonnées du Pays Blanc.

**PLUS D'INFO ?****OFFICE DU TOURISME D'ANTOING**

Place Bara 19
7640 Antoing
00 32 69 44 17 29
tourisme.antoing@skynet.be
www.antoing.net

ET AUSSI**La carte points-nœuds du Pays des Collines**

350 km de réseau pédestre à découvrir !

DISPONIBLE DANS TOUS LES POINTS D'INFORMATION TOURISTIQUE ET SUR WAPISHOP.BE

**Visitwapi.be**

Les fonds récoltés grâce à la vente de ces cartes servent à la gestion des circuits de randonnée en Wallonie picarde. E.R. : N. Plouvier - Maison du Tourisme de la Wallonie picarde - Edition 2021 - 1000 exemplaires - Photos : © S. Dhote, C. Cardon, wapict.be, Visitwapi.be - Cette carte n'est en aucun cas contractuelle. Les erreurs, omissions ou modifications ultérieures ne sauraient engager la responsabilité de l'éditeur. La Maison du tourisme remercie ses partenaires ainsi que les opérateurs qui ont pris part à la réalisation de cette carte.



Fonds Européen Agricole pour le Développement Rural (FEADER). L'Europe investit dans les zones rurales. Avec le soutien du Commissariat Général au Tourisme de Wallonie et avec le soutien de la Wallonie.

CIRCUIT BALISÉ**La Wallonie picarde à pied****Circuit du Pays Blanc****ANTOING**



35
12,5 km
2h45
Dénivelé : 105 m

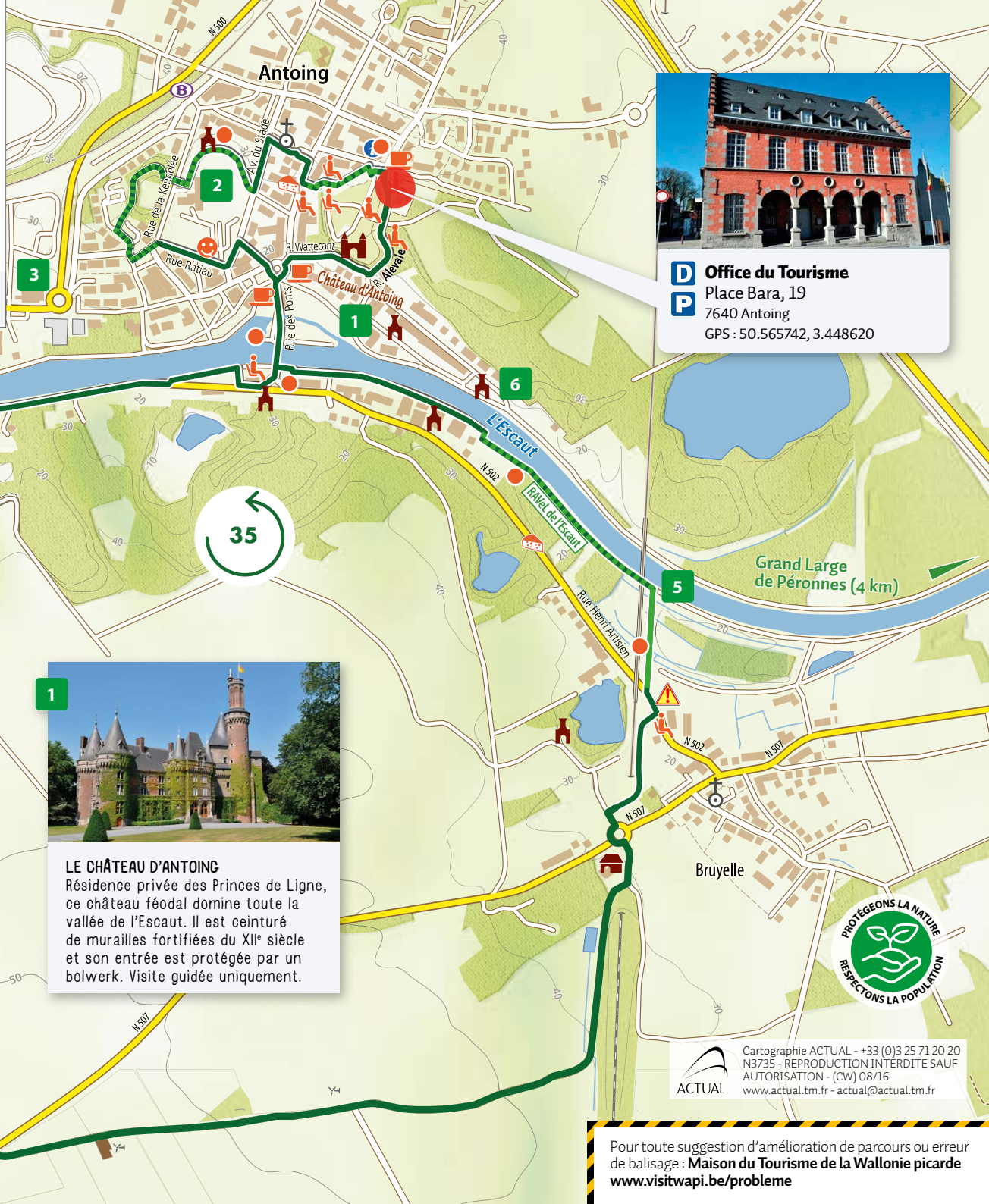
LÉGENDE

- Départ
- Parking
- Itinéraire pédestre revêtu
- Itinéraire pédestre non revêtu

- Itinéraire pédestre revêtu sans voiture
- Panneau d'informations touristiques
- Panneau d'interprétation
- Danger Traversée
- Point de vue
- Eglise
- Chapelle
- Château
- Ferme
- Four
- Banc
- Bar / Café
- Artisan / Producteur



Amis randonneurs, ne quittez pas les sentiers balisés, respectez la faune et la flore, emportez vos déchets, respectez la signalisation ainsi que les aménagements en bordure de circuit. Merci.



D Office du Tourisme
P Place Bara, 19
7640 Antoing
GPS : 50.565742, 3.448620



LE CHÂTEAU D'ANTOING
Résidence privée des Princes de Ligne, ce château féodal domine toute la vallée de l'Escaut. Il est ceinturé de murailles fortifiées du XII^e siècle et son entrée est protégée par un bolwerk. Visite guidée uniquement.



LE SITE DES 5 ROCS
Site naturel d'intérêt biologique. Son nom provient des 5 carrières qui occupaient jadis les lieux.



Cartographie ACTUAL - +33 (0)3 25 71 20 20
N3735 - REPRODUCTION INTERDITE SAUF
AUTORISATION - (CW) 08/16
www.actual.tm.fr - actual@actual.tm.fr

Pour toute suggestion d'amélioration de parcours ou erreur de balisage : **Maison du Tourisme de la Wallonie picarde**
www.visitwapi.be/probleme