



1 SINT-MAURITSKERK
Gebouwd tussen de XI^e
en XVIII^e eeuw.



2 OUDE PASTORIE (1740)



4 KRUISKAPEL (1617)



IN DE BUURT

4 km Het Park van Edingen
00 32 2 397 10 20

8 km De MaquiStory (Opzullik)
00 32 68 33 16 06

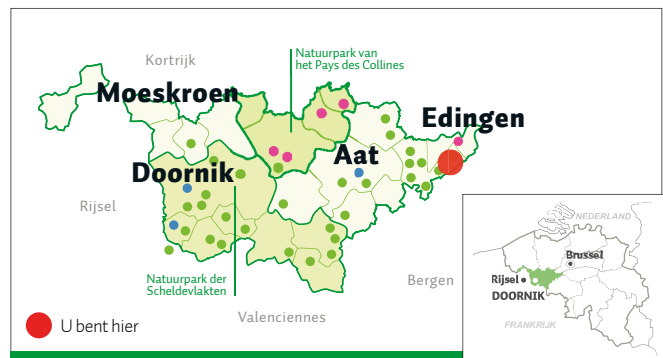
17 km Het Gasthuis Onze-Lieve-Vrouw
met de Roos (Lessen)
00 32 68 33 24 03



Hoves: open landschappen en oude boerderijen

Opzullik is bekend om zijn brouwerij en streekproducten, maar ook om zijn landelijk erfgoed en mooie, heuvelachtige landschap.

Deze route neemt u mee over kleine verharde plattelandswegen langs open landschappen. Bij mooi weer kunt u de buitenwijken van Brussel zien. De route wordt afgebakend door kapelletjes en grote boerderijen die getuigen van een niet zo ver verleden, toen landbouw en religie het ritme van het leven op het platteland bepaalden.



MEER INFO?
TOERISTISCHE DIENST VAN OPZULLIK
Rue Dr Dubois 2
7830 Opzullik
00 32 68 33 16 06
tourisme@silly.be
www.tourisme.silly.be

EN OOK
Het knooppuntenkaart van het Pays des Collines
350 km van wandelnetwerk te ontdekken!

BESCHIKBAAR IN ALLE INFORMATIEPUNTEN EN OP WAPISHOP.BE

 **Visitwapi.be**

Het geld dat ingezameld wordt dankzij de verkoop van deze kaarten wordt gebruikt voor het beheer van de wandelroutes in Picardisch Wallonië: V.U. N. Plouvier – Huis voor Toerisme van Picardisch Wallonië – Editie 2021 – Oplage 500 – Foto's: © J. D'Hondt, F. Vauban, Visitwapi.be – Deze kaart is in geen geval bindend. De uitgever is niet verantwoordelijk voor mogelijke fouten, weglatingen of latere aanpassingen. Het Huis voor Toerisme dankt zijn partners en de operatoren die deelgenomen hebben aan het maken van deze kaart.




Europees Landbouwfonds voor Plattelandsontwikkeling (ELFPO): Europa investeert in zijn platteland. Met de steun van het Algemeen Commissariaat voor Toerisme van Wallonië. Met de steun van Wallonië.

Schaal : 1/19 000



BEWEGWIJZERDE ROUTE

Picardisch Wallonië te voet



Hoves: open landschappen en oude boerderijen

OPZULLIK








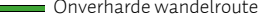








3.42

11 km

⌚ 2:45

Hoogteverschil: 80 m

LEGENDE

-  Vertrek
-  Parking
-  Verharde wandelroute
-  Onverharde wandelroute
-  Autovrije verharde wandelroute
-  Toeristisch Informatiebord
-  Gevaar
-  Uitzichtpunt
-  Kerk
-  Kapel
-  Hoeve
-  Speeltuin


0 100 500 m
Sch. : 1/19 000



Wandelvrienden, blijf op de bewegwijzerde paden, houd de fauna en flora in ere, neem uw afval mee, respecteer de borden en voorzieningen langs de route. Bedankt!



V **Kerk van Hoves**
P Place de Hoves, 23
7830 Silly
1 GPS : 50.670640, 4.035919



2
FEODALE MOTTE
Geclassificeerde Merovingische feodale motte of grafheuvel (V^e eeuw) die een prachtig geheel vormt met de kerk en de kasteelhoeve.

3.42



Voor suggesties ter verbetering van het pad of het melden van fouten in de bewegwijzering : **Huis voor Toerisme van Picardisch** - www.visitwapi.be/probleem