



**1** EGLISE SAINT-MAURICE  
Construite entre le XI<sup>e</sup>  
siècle et le XVIII<sup>e</sup> siècle



**2** ANCIEN PRESBYTÈRE (1740)



**4** CHAPELLE SAINTE-CROIX  
(1617)



## À PROXIMITÉ

**4 km** Le Parc d'Enghien  
00 32 2 397 10 20

**8 km** Le MaquiStory (Silly)  
00 32 68 33 16 06

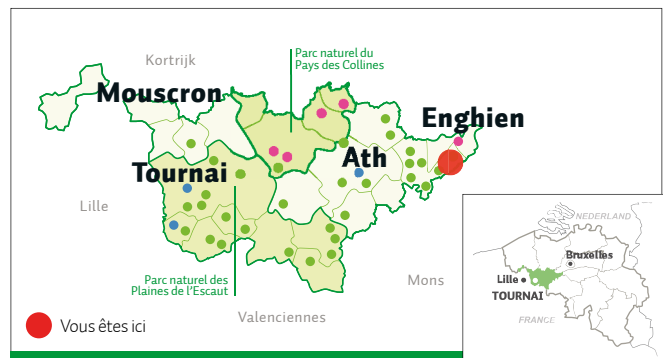
**17 km** Hôpital Notre-Dame à la Rose (Lessines)  
00 32 68 33 24 03



## Hoves : ses paysages ouverts et ses fermes anciennes

**Réputée pour sa brasserie et ses produits de terroir, Silly est aussi reconnue pour son patrimoine rural et sa superbe campagne vallonnée.**

Exclusivement sur petites routes de campagne asphaltées, ce parcours fait la part belle aux paysages ouverts. Par beau temps, vous pouvez apercevoir les faubourgs de Bruxelles. De nombreuses chapelles et grosses fermes jalonnent le circuit, témoignant d'un passé pas si lointain où agriculture et croyances religieuses rythmaient la vie des campagnes.



### PLUS D'INFO ?

#### SYNDICAT D'INITIATIVE DE SILLY

Rue Dr Dubois 2  
7830 Silly  
00 32 68 33 16 06  
[tourisme@silly.be](mailto:tourisme@silly.be)  
[www.tourisme.silly.be](http://www.tourisme.silly.be)

### ET AUSSI

#### La carte points-nœuds du Pays des Collines

350 km de  
réseau pédestre  
à découvrir !

DISPONIBLE DANS  
TOUS LES POINTS  
D'INFORMATION  
TOURISTIQUE ET  
SUR [WAPISHOP.BE](http://WAPISHOP.BE)



## Visitwapi.be

Les fonds récoltés grâce à la vente de ces cartes servent à la gestion des circuits de randonnée en Wallonie picarde. E.R. : N. Plouvier - Maison du Tourisme de la Wallonie picarde - Edition 2021 - 1000 exemplaires - Photos : © J. D'Hondt, F. Vauban, Visitwapi.be - Cette carte n'est en aucun cas contractuelle. Les erreurs, omissions ou modifications ultérieures ne sauraient engager la responsabilité de l'éditeur. La Maison du tourisme remercie ses partenaires ainsi que les opérateurs qui ont pris part à la réalisation de cette carte.




Fonds Européen Agricole pour le Développement Rural (FEADER) : l'Europe investit dans les zones rurales. Avec le soutien du Commissariat Général au Tourisme de Wallonie et avec le soutien de la Wallonie.

Échelle : 1/19 000



## CIRCUIT BALISÉ

# La Wallonie picarde à pied



## Hoves : ses paysages ouverts et ses fermes anciennes

SILLY







**3.42**

11 km

2h45

Dénivelé : 80 m

## LÉGENDE

- Départ
- Parking
- Itinéraire pédestre revêtu
- Itinéraire pédestre non revêtu
- Itinéraire pédestre revêtu sans voiture
- Panneau d'informations touristiques
- Danger Traversée
- Point de vue
- Eglise
- Chapelle
- Ferme
- Aire de jeux


0 100 500 m  
Ech. : 1/19 000



Amis randonneurs, ne quittez pas les sentiers balisés, respectez la faune et la flore, emportez vos déchets, respectez la signalisation ainsi que les aménagements en bordure de circuit. Merci.



**Eglise de Hoves**  
Place de Hoves, 23  
7830 Silly  
GPS : 50.670640, 4.035919



**MOTTE FÉODALE**  
Tumulus ou motte féodale mérovingienne (V<sup>e</sup> siècle) classé, formant un bel ensemble avec l'église et la ferme du château.

