

1 AKRENBOS

In die tijd was heel het Lessenbos bebost en strekte hij zich tot het "Bois du Renard" in Aat. Daar vloeit ook de naam "Lessenbos" uit voort. In de lente wordt het kreupelhout bedekt door hyacinten, maagdenpalmen en narcissen.

**3 CHÂTEAU DE L'ESTRIVERIE**

Eigendom van de familie van de markies Yves de Bavay, werd hij in de XV^e eeuw gebouwd op de plaats van een oude heerlijkheid uit de XIII^e eeuw en werd uitgebreid tussen de XV^e en XX^e eeuw.

**4 KAPEL SAINT-JOSEPH****IN DE BUURT**

5 km

Het Gasthuis Onze-Lieve-Vrouw met de Roos (Lessen)

00 32 68 33 24 03

12 km

Het Park van Edingen

00 32 23 97 10 20

13 km

Het Reuzenhuis en het centrum van Aat

00 32 68 68 13 00

14 km

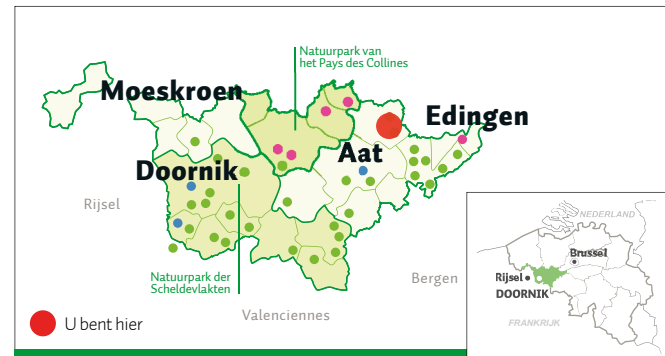
Het Huis van de geneeskrachtige planten (Vloesberg)

00 32 68 57 28 47

**Rondom Bois-de-Lessines**

Aan de rand van het Natuurpark van het Pays des Collines en de Vlaamse Ardennen brengt Lessen, geboortestad van de surrealistische kunstschilder René Magritte, bospaden en wegen aan de waterkant bijeen.

De drie circuits laten u de streek van Bois-de-Lessines verkennen, tot aan de taalgrens. U zult de schoonheid van het bos kunnen bewonderen, terwijl u luistert naar het kraken van de takken onder uw voeten. Het dorp Bois-de-Lessines dankt zijn naam aan het feit dat het grondgebied volledig bebost was. In vroegere tijden vormden de bossen van Bois-de-Lessines, Ollignies en Deux-Acres één geheel, dat reikte tot het 'Bois du Renard' in Aat!

**MEER INFO?****HET GASTHUIS ONZE-LIEVE-VROUW MET DE ROOS**

Place Alix de Rosoit
7860 Lessen
00 32 68 33 24 03
info@notredamealarose.be
www.lessines.be/loisirs/tourisme

EN OOK**Het knooppuntenkaart van het Pays des Collines**

350 km van wandelnetwerk te ontdekken!

BESCHIKBAAR IN ALLE INFORMATIEPUNTEN EN OP WAPISHOP.BE



Visitwapi.be

Het geld dat ingezameld wordt dankzij de verkoop van deze kaarten wordt gebruikt voor het beheer van de wandelroutes in Picardisch Wallonië: V.U.: N. Plouvier – Huis voor Toerisme van Picardisch Wallonië – Editie 2021 – Oplage 500 – Foto's: © C. Cardon, J. D'Hondt, Map Data 2018 Google, Visitwapi.be – Deze kaart is in geen geval bindend. De uitgever is niet verantwoordelijk voor mogelijke fouten, weglatingen of latere aanpassingen. Het Huis voor Toerisme dankt zijn partners en de operatoren die deelgenomen hebben aan het maken van deze kaart.



Europees Landbouwfonds voor Plattelandsontwikkeling (ELFPO): Europa investeert in zijn platteland. Met de steun van het Algemeen Commissariaat voor Toerisme van Wallonië. Met de steun van Wallonië.

BEWEGWIJZERDE ROUTE**Picardisch Wallonië te voet****Rondom Bois-de-Lessines****LESSEN****24 km**

3.27 - 10 km

Wandeling van Bois-de-Lessines

3.28 - 6,5 km

Wandeling van «l'Arbre de la Liberté»

3.29 - 7,5 km

Wandeling van het Château de l'Estriverie

Wandeling van Bois-de-Lessines



3.27
10 km
⌚ 2:45

Hoogteverschil : 83 m

Wandeling van «l'Arbre de la Liberté»



3.28
6,5 km
⌚ 1:30

Hoogteverschil : 58 m

Wandeling van het Château de l'Estriverie


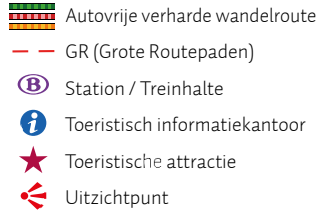
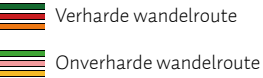



3.29
7,5 km
⌚ 1:45

Hoogteverschil : 62 m



LEGENDE



Wandelvrienden, blijf op de bewegwijzerde paden, houd de fauna en flora in ere, neem uw afval mee, respecteer de borden en voorzieningen langs de route. Bedankt!



PORFIERGROEVEN
Het werk in de groeven heeft de economische groei in de streek van Lessen begunstigd in de XIX^e eeuw. Het door de steenhouwers opgehaalde porfier was veranderd in steenslag, breuksteen en kasseien. Begin XX^e eeuw waren 21 groeven uitgebaat in deze streek. Vandaag zijn nog 2 groeven actief en werken er ongeveer 200 steenhouwers beter bekend onder de naam "Cayoteux".



V **3.27 - 3.28 - 3.29**
P Place de Bois-de-Lessines
7866 Lessen (achter de kerk)
GPS : 50.697440, 3.888781



Voor suggesties ter verbetering van het pad of het melden van fouten in de bewegwijzering : **Huis voor Toerisme van Picardisch** - www.visitwapi.be/probleem