



- 1 CHÂTEAU D'IRCHONWELZ – BRASSERIE DES LÉGENDES**
Construite au XIII^e siècle, cette ferme-château abrite aujourd'hui une brasserie artisanale qui brasse notamment la célèbre Gouyasse. De tradition, on y fait la fête le lundi de Pentecôte.

- 2 CHÂTEAU D'ORMEIGNIES**
Les familles Pollart, puis de Rouillé ont occupé le château d'Ormeignies. Reconstitué en 1866 après un incendie, le château est vendu en 1934; il en demeure quelques ruines. C'est là que vécut la célèbre épistolière Angélique de Rouillé.



- 3 MOULIN DE LA MARQUISE**
Construit en 1747, il a été sauvé de la destruction en 1927 pour être restauré et remis en activité en 1947. Il est l'un des plus anciens moulins de la région encore en activité.

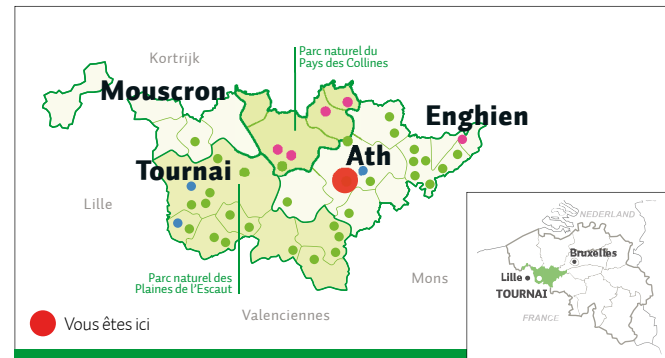


- 4 ÉGLISE SAINT-SULPICE DE MOULBAIX (1750)**

Circuit des châteaux

Forts de leur passé médiéval, les paisibles villages de la commune d'Ath se caractérisent par un riche patrimoine bâti et des produits du terroir issus de l'agriculture locale.

Au cours de votre balade, vous êtes amené à sillonner la campagne athoise à la découverte de ce patrimoine. Entre les châteaux réhabilités ou en ruines, la ferme-château d'Irchonwelz, aujourd'hui brasserie de renom, la ferme Pilote du C.A.R.A.H où sont expérimentées les techniques les plus modernes en matière d'agriculture et le Moulin de la Marquise, encore en activité, vous serez étonné de toutes les richesses de cette localité.



PLUS D'INFO ?

OFFICE DU TOURISME D'ATH

Rue de Pintamont 18
7800 Ath
00 32 68 68 13 00
office.de.tourisme@ath.be
www.ath.be/loisirs

ET AUSSI

La carte points-nœuds du Pays des Collines

350 km de réseau pédestre à découvrir !

DISPONIBLE DANS TOUS LES POINTS D'INFORMATION TOURISTIQUE ET SUR WAPISHOP.BE



Visitwapi.be

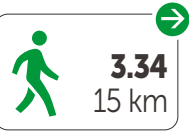
Les fonds récoltés grâce à la vente de ces cartes servent à la gestion des circuits de randonnée en Wallonie picarde. E.R. - N. Plouvier - Maison du Tourisme de la Wallonie picarde - Edition 2021 - 1000 exemplaires - Photos: © J. D'Hondt, Visitwapi.be - Cette carte n'est en aucun cas contractuelle. Les erreurs, omissions ou modifications ultérieures ne sauraient engager la responsabilité de l'éditeur. La Maison du tourisme remercie ses partenaires ainsi que les opérateurs qui ont pris part à la réalisation de cette carte.



Fonds Européen Agricole pour le Développement Rural (FEADER). L'Europe investit dans les zones rurales. Avec le soutien du Commissariat Général au Tourisme de Wallonie et avec le soutien de la Wallonie.


CIRCUIT NON BALISÉ

La Wallonie picarde à pied



Circuit des châteaux

ATH



À PROXIMITÉ

2 km

La Maison des Géants et le centre d'Ath
00 32 68 68 13 00

2 km

L'Espace gallo-romain (Ath)
00 32 68 68 13 20

2 km

Le circuit des Lumières (Ath)
00 32 68 68 13 00

8 km

Le Musée de la vie rurale (Huissignies)
00 32 69 68 61 80



3.34 CIRCUIT NON BALISÉ

15 km
🕒 3h45
📏 Dénivelé : 105 m

LÉGENDE

- Départ
- Parking
- Itinéraire pédestre revêtu
- Itinéraire pédestre non revêtu
- Itinéraire pédestre revêtu sans voiture
- GR (Sentiers de Grande Randonnée)
- Gare / Arrêt de train
- Office du Tourisme
- Attraction touristique
- Musée
- Panneau d'informations touristiques
- Point de vue
- Château
- Ferme
- Moulin à vent
- Banc
- Aire de jeux
- Bar / Café
- Restaurant
- Brasserie artisanale
- Artisan / Producteur

0 100 500 m
Éch. : 1/25 000



Amis randonneurs, ne quittez pas les sentiers balisés, respectez la faune et la flore, emportez vos déchets, respectez la signalisation ainsi que les aménagements en bordure de circuit. Merci.

Blicquy



D Brasserie des Légendes
P Ferme château d'Irchonwelz
Rue du Castel
7801 Irchonwelz
GPS : 50.620994, 3.759372



CHÂTEAU DE MOULBAIX
Initialement propriété des Chasteler, famille attestée à Moulbaix, le château est remplacé en 1860 par un imposant édifice néo-médiéval à l'anglaise (Tudor) dessiné par l'architecte athois Désiré Limbourg. Acquis en 2016 par la famille Govaert, le château fait l'objet de restaurations (propriété privée).

Cartographie ACTUAL - +33 (0)3 25 71 20 20
N3735 - REPRODUCTION INTERDITE SAUF
AUTORISATION - (CW) 08/16
www.actual.tm.fr - actual@actual.tm.fr

Pour toute suggestion d'amélioration de parcours ou erreur de balisage : **Maison du Tourisme de la Wallonie picarde**
www.visitwapi.be/probleme