

37 km

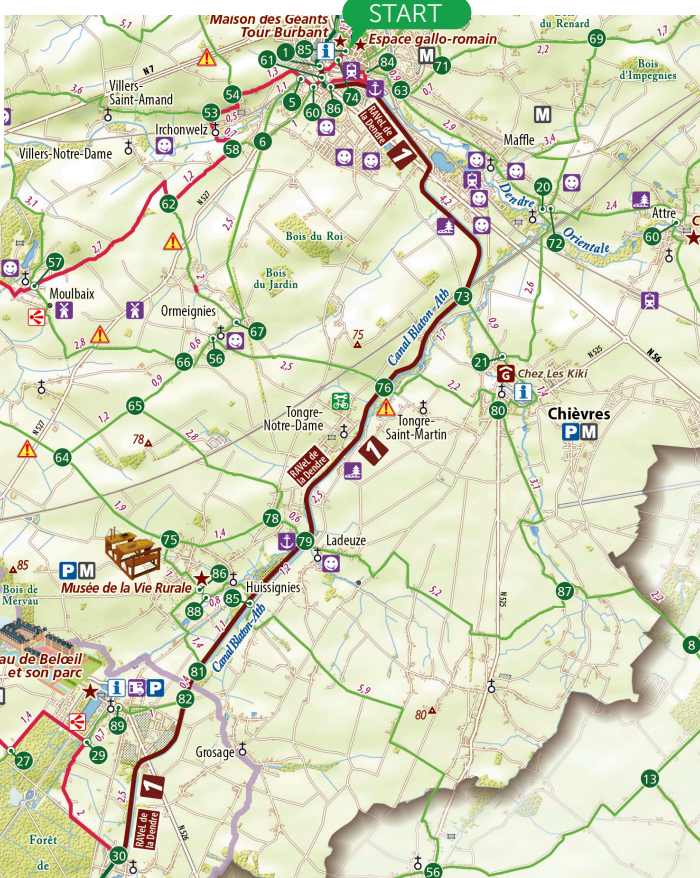
KNOOPPUNTENNETWERK
















Picardisch Wallonië per fiets 



Gemeente: Aat-Beloeil
Moeilijkheidsgraad: Gemiddeld
⌚ 2:30

Met de fiets, tussen de Reuzenstad en het Kasteel van Beloeil

Aat, de Reuzenstad, is het vertrekpunt van een mooie fietstocht die cultuur met plattelandswegen combineert. Vertrek aan het Reuzenhuis. Je bent vrij snel op de RAVeL van het Kanaal Blaton-Aat waar je kunt genieten van de rust van de groene landschappen langs het water. Volg de oevers tot in Beloeil met zijn prachtige kasteel. Daarna verlaat je de RAVeL om je weg te vervolgen door de landelijke landschappen tot Aubechies, één van de Mooiste Dorpen van Wallonië, en zijn Archeosite®. Tot slot keer je terug naar Aat via kleine landweggetjes. Niet te missen in de buurt zijn een van de oudste molens die nog actief is in de regio, de Markiesmolen in Moulbaix.



-  Verharde fietsroute
-  Autovrije verharde fietsroute
-  RAVeL
-  Toeristische info
-  Parking
-  Picknickplaats
-  Speeltuin
-  Station / Treinhalte
-  Halte / Jachthaven
-  Eetgelegenheden
-  Bed & breakfasts
-  Grote gîte / Jeugdherberg
-  Gîtes
-  Reparatie van fietsen
-  Streekproductenwinkel

 14
 18

Panelen: knooppunten

Meer info?
Maison du Tourisme de la Wallonie picarde
00 32 69 78 98 16 - rando@visitwapi.be
Raadpleeg de pagina werken en ga na of uw route bereikbaar is - visitwapi.be/nl/wapi-per-fiets/opgelet-werken

Volg de knooppunten

- START **85** → **74** → **1** → **61**
 → **60** → **5** → **54** → **53** → **58**
 → **62** → **57** → **32** → **55** → **34**
 → **35** → **37** → **44** → **27** → **29**
 → **30** → **82** → **81** → **85** → **79**
 → **76** → **73** → **86** → **84** → **74**
 → **85** EINDE



Op het traject

> Het Reuzenhuis, Aat en zijn Grote Markt **85**

Informatiepunt en museum over de Reuzen en de Ducasse van Aat, die Unesco-erfgoed is.

Rue de Pintamont 18, 7800 Aat - 00 32 68 26 51 70 - GPS : 50.62948 | 3.775242

> Het Kasteel van Beloeil **89**

Bijgenaamd het Belgische klein Versailles. Met rijkelijk bemeubelde en gedecoreerde zalen. Rondleidingen in het park met een toeristisch treintje.

Rue du Château 11, 7970 Beloeil - 00 32 68 68 94 26 - GPS : 50.5495 | 3.73271

> ① De Archeosite® en het Museum van Aubechies-Beloeil **37**

De grootste site met archeologische reconstructies van België. Openluchtmuseum.

Rue de l'abbaye 1, 7972 Aubechies - 00 32 69 67 11 16 - GPS : 50.574387 | 3.674539



Europees Landbouwfonds voor Plattelandsontwikkeling (ELFPO) : Europa investeert in zijn platteland. Met de steun van het Algemeen Commissariaat voor Toerisme van Wallonië. Met de steun van Wallonië

