

45 km

KNOOPPUNTENNETWERK

Gemeente: Doornik – Brunehaut – Antoing

Picardisch
Wallonië per fiets

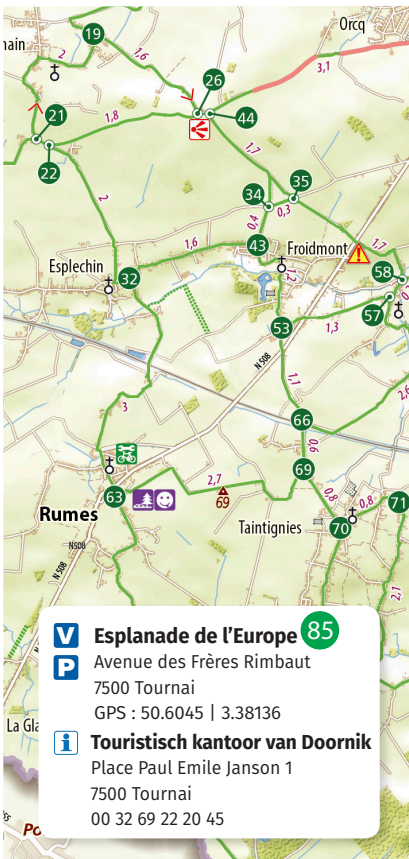
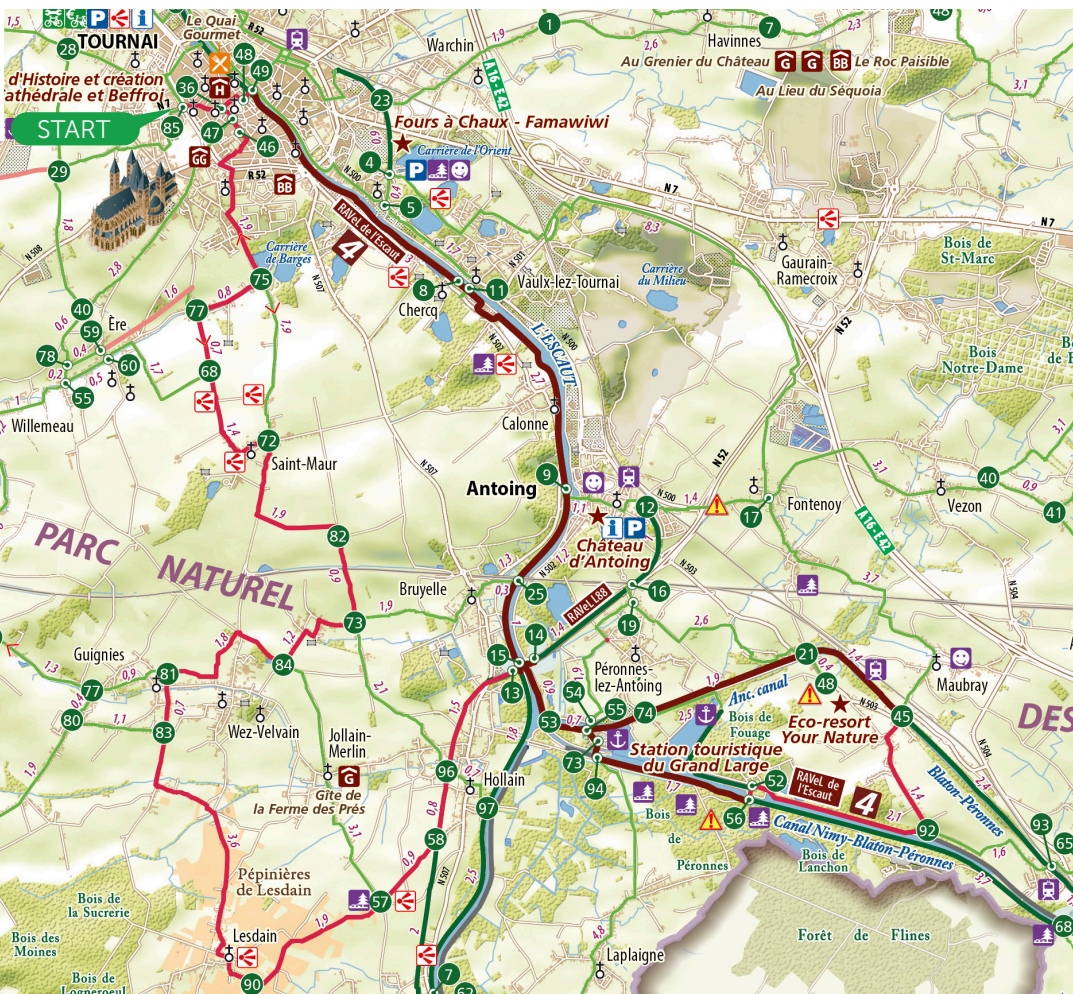
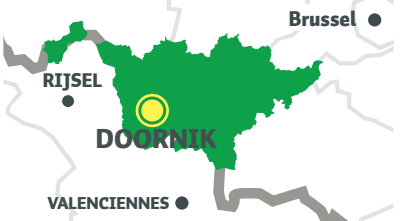


Moeilijkheidsgraad: Gemakkelijk

⌚ 3:00

Met de fiets, tussen de stad van de vijf klokkentorens en de waterwegen

Doornik, de tweeduizend jaar oude stad, ontvangt u met open armen om zijn uitzonderlijke erfgoed te ontdekken. Het belfort en de kathedraal, opgenomen in de Werelderfgoedlijst van de UNESCO, de Grote Markt en de Lakenhal vormen de paradeplaatsen van de stad. Deze route neemt u mee door het platteland van Doornik tot aan de oevers van Le Grand Large de Péronnes waar uw kleine rakkers in alle veiligheid kunnen fietsen. Profiteer ervan om even te picknicken of een glaasje te drinken op een terras langs het water. Op de terugweg kunt u genieten van het komen en gaan van de boten op de Schelde, de bruisende rivier die nooit slaapt.



V Esplanade de l'Europe 85
P Avenue des Frères Rimbaut
 7500 Tournai
 GPS : 50.6045 | 3.38136
I Touristisch kantoor van Doornik
 Place Paul Emile Janson 1
 7500 Tournai
 00 32 69 22 20 45

START 85 → 36 → 47 → 46 → 75 → 77 → 68 → 72 → 82 → 73
 → 84 → 81 → 83 → 90 → 57 → 58 → 96 → 13 → 14 → 53 → 73
 → 94 → 56 → 52 → 92 → 45 → 21 → 74 → 54 → 55 → 53 → 14
 → 13 → 15 → 25 → 9 → 8 → 49 → 48 → 36 → 85 EINDE

Volg de knooppunten



Panelen: knooppunten

- Verharde fietsroute
- Autovrije verharde fietsroute
- RAVeL
- I** Toeristische info
- P** Parking

- Picknickplaats
- Speeltuin
- Station / Treinhalte
- Halte / Jachthaven
- Eetgelegenheden

- Bed & breakfasts
- Grote gîte / Jeugdherberg
- Gîtes
- Reparatie van fietsen
- Streekproductenwinkel

Meer info?
 Maison du Tourisme de la Wallonie picarde
 00 32 69 78 98 16 - rando@visitwapi.be
 Raadpleeg de pagina werken en ga na of uw route bereikbaar is -
visitwapi.be/nl/wapi-per-fiets/opgelet-werken



①

Op het traject

> ① Doornik, stad van kunst en geschiedenis 36

Een van de oudste steden van België (met Aarlen en Tongeren). Eerste hoofdstad van Frankrijk. Vele burgerlijke, militaire en religieuze gebouwen getuigen nog van het rijke verleden. Niet te missen: het belfort en de kathedraal (wordt momenteel gerestaureerd), beiden terug te vinden op de Werelderfgoedlijst van de UNESCO. Op de Grote Markt vindt u heel wat gezellige cafés waar u een glas kunt gaan drinken terwijl de kinderen zich in de zomer amuseren met de fonteintjes!

00 32 69 22 20 45

> ② Lesdain en zijn boomkwekerijen 90

Lesdain is niet alleen gekend voor zijn aardbeienteelt maar ook voor zijn boomkwekerijen die beschouwd worden als de grootste van België. Duizenden fruit- en sierbomen kleuren de omgeving. De eerste kwekerijen dateren uit de tijd van Napoleon, in het begin van de XIX^e eeuw.

> ③ Grand Large de Péronnes 73

Kunstmatic meer van 45 ha, op de kruising van de Schelde en het kanaal Nimy-Blaton-Péronnes, in het hart van het Natuurpark van de Plaines de l'Escaut. Het is de ideale plek voor heel wat openluchtactiviteiten (zeilen, kanoën/kajakken, vissen, wandelen langs het water, ...). Picknickplekjes langs het water.

00 32 69 44 20 70 – www.adepts.be/peronnes



②



③

> Kanaal Nimy-Blaton-Péronnes 52 92

Brede waterweg met druk verkeer die meer dan 42 km lang door het landschap trekt. Het kanaal verbindt de Schelde met de bekkens van de Samber en de Maas. Via het RAVel-netwerk (Voie Lente) kunt u heerlijke fietstochten maken langs de oevers van het kanaal.

> ④ Grote sluis 73 94

Dit indrukwekkende bouwwerk zorgt ervoor dat de schepen een hoogteverschil van 12 meter kunnen overwinnen!

> ⑤ Oude kanaal Pommeroeul-Antoing 1 74

Het kanaal werd in 1828 ingewijd en is 25 kilometer lang. Het verbindt de Schelde met de Maas en stroomt niet over Frans grondgebied. Op die manier vermeden de schippers de hoge belastingen die door de Franse staat werden opgelegd. Het kanaal werd tot 1964 gebruikt waarna het plaats moest maken voor de opening van het brede kanaal Nimy-Blaton-Péronnes.

> ⑥ De Schelde en RAVel 15 51

Een rivier die meer dan 355 km lang is, drie landen doorkruist en nog steeds een van de meest gebruikte waterwegen in Europa is. Tussen Escanaffles (Celles) en Antoing (Le Grand Large) werd er een Voie Verte (RAVEL) van 35 km aangelegd.

> ⑦ Kalkovens 8

De ovens zijn een overblijfsel van de mijnactiviteiten langs de Schelde en werden vroeger gebruikt om kalksteen te verwarmen om er kalk van te maken. In 1935 betekende de komst van kunstmatic cement het einde van de activiteiten. In enkele jaren heeft de stichting 'Famawiwi' de locatie nieuw leven ingeblazen door er een plek van herdenking en artistieke expressie van te maken.

www.famawiwi.com



④



⑤



⑥



⑦



⑧

Cafés en restaurants onderweg

> ⑧ Grote Markt van Doornik

Tal van cafés en restaurants aan de voet van het belfort: Terrassen in de zomer.

> Aux amis réunis

Typisch Doorniks café. Mogelijkheid om zelf het jeu de fer te spelen, een typisch spel uit Doornik.

Rue Saint-Martin, 89 – 7500 Tournai | 00 32 69 55 96 59

> Au café des pêcheurs

Dit dorpscafé is de ontmoetingsplaats van vele vissers die langs de oevers van het meer hun buit proberen te vangen.

Rue du canal, 19 – 7640 Péronnes-lez-Antoing | 00 32 472 53 94 16

> L'auberge du Lac

Warme snacks. Terras langs het oude kanaal Pommeroeul-Antoing.

Rue du canal, 4 – 7640 Péronnes-lez-Antoing | 00 32 484 77 81 48



⑨



⑩

In de buurt

> ⑨ Kasteel van Antoing- 1 km

Dit feodale kasteel in neogotische stijl is de privéwoning van de Prinsen van Ligne en torent uit boven de vallei van de Schelde. Enkel rondleiding

Place Bara, 18 – 7640 Antoing | 00 32 69 44 17 29

> ⑩ Mont Saint-Aubert - 8 km

De Mont Saint-Aubert is het hoogste punt van de regio (147 m) en biedt een panoramisch uitzicht over de vallei van de Schelde en de stad van de vijf klokkentorens. Vertrekpunt van vele wandelingen. Restaurant met terras en panoramisch uitzicht.

Place de la Trinité, 2 – 7542 Mont Saint-Aubert | 00 32 69 22 20 45