

1 EGLISE SAINT-MARTIN

Eglise de style néo-gothique construite en 1897. Chaque lundi de Pentecôte et durant les neuf jours qui suivent, les pèlerins viennent y vénérer la Vierge Notre-Dame des Joyaux.

**2****STATUE NOTRE-DAME DES JOYAUX**

Statue miraculeuse sculptée en 1314 dans du bois de chêne. Depuis le Moyen Âge, les pèlerins viennent la vénérer pour soigner les maladies des glandes.

À PROXIMITÉ

6 km

Le circuit artistique « Le sentier de l'Amour »
(Anvaing)

8 km

L'Asinerie du Pays des Collines
(Frasnes-lez-Anvaing)

00 32 69 87 50 44

9 km

Le Musée de l'auto, collection Mahy
(Leuze-en-Hainaut)

00 32 69 35 45 45

16 km

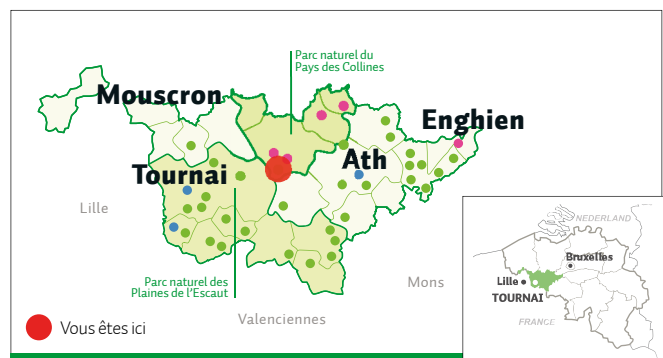
La Maison du Pays des Collines (Ellezelles)

00 32 68 54 46 00

**Balade du Trou Robin**

Au départ du lieu-dit 'Trou Robin', partez à la découverte du petit village de Montroeuil-au-Bois et de sa campagne vallonnée.

Niché dans le Parc naturel du Pays des Collines, le village offre des vues panoramiques sur les plaines environnantes. Par temps dégagé, le Mont Saint-Aubert, la basilique de Bonsecours et les terrils du Nord de France se dessinent au loin... Au détour des chemins et sentiers, le petit patrimoine se dévoile à vous. Des photographies parsèment également le parcours. Sélectionnées lors de concours photo, elles vous offrent un aperçu des paysages du Pays des Collines. Une véritable découverte de la localité au travers des routes campagnardes et des sentiers méconnus du grand public.

**PLUS D'INFO ?****SYNDICAT D'INITIATIVE DE FRASNES-LEZ-ANVAING**

Rue de la Fauvette, 6
7911 Frasnes-lez-Buissenal
00 32 473 64 38 86
tourisme@frasnes-lez-anvaing.be
www.frasnes-lez-anvaing.be/loisirs/tourisme

ET AUSSI**La carte points-nœuds du Pays des Collines**

350 km de réseau pédestre à découvrir !


DISPONIBLE DANS TOUS LES POINTS D'INFORMATION TOURISTIQUE ET SUR WAPISHOP.BE

**Visitwapi.be**

Les fonds récoltés grâce à la vente de ces cartes servent à la gestion des circuits de randonnée en Wallonie picarde. E.R. : N. Plouvier - Maison du Tourisme de la Wallonie picarde - Edition 2021 - 1000 exemplaires - Photos : © C. Cardon, J. D'Hondt, Map Data 2018 Google, Visitwapi.be - Cette carte n'est en aucun cas contractuelle. Les erreurs, omissions ou modifications ultérieures ne sauraient engager la responsabilité de l'éditeur. La Maison du tourisme remercie ses partenaires ainsi que les opérateurs qui ont pris part à la réalisation de cette carte.



Fonds Européen Agricole pour le Développement Rural (FEADER). L'Europe investit dans les zones rurales. Avec le soutien du Commissariat Général au Tourisme de Wallonie et avec le soutien de la Wallonie.

CIRCUIT BALISÉ**La Wallonie picarde à pied****Balade du 'Trou Robin'****FRASNES-LEZ-ANVAING**



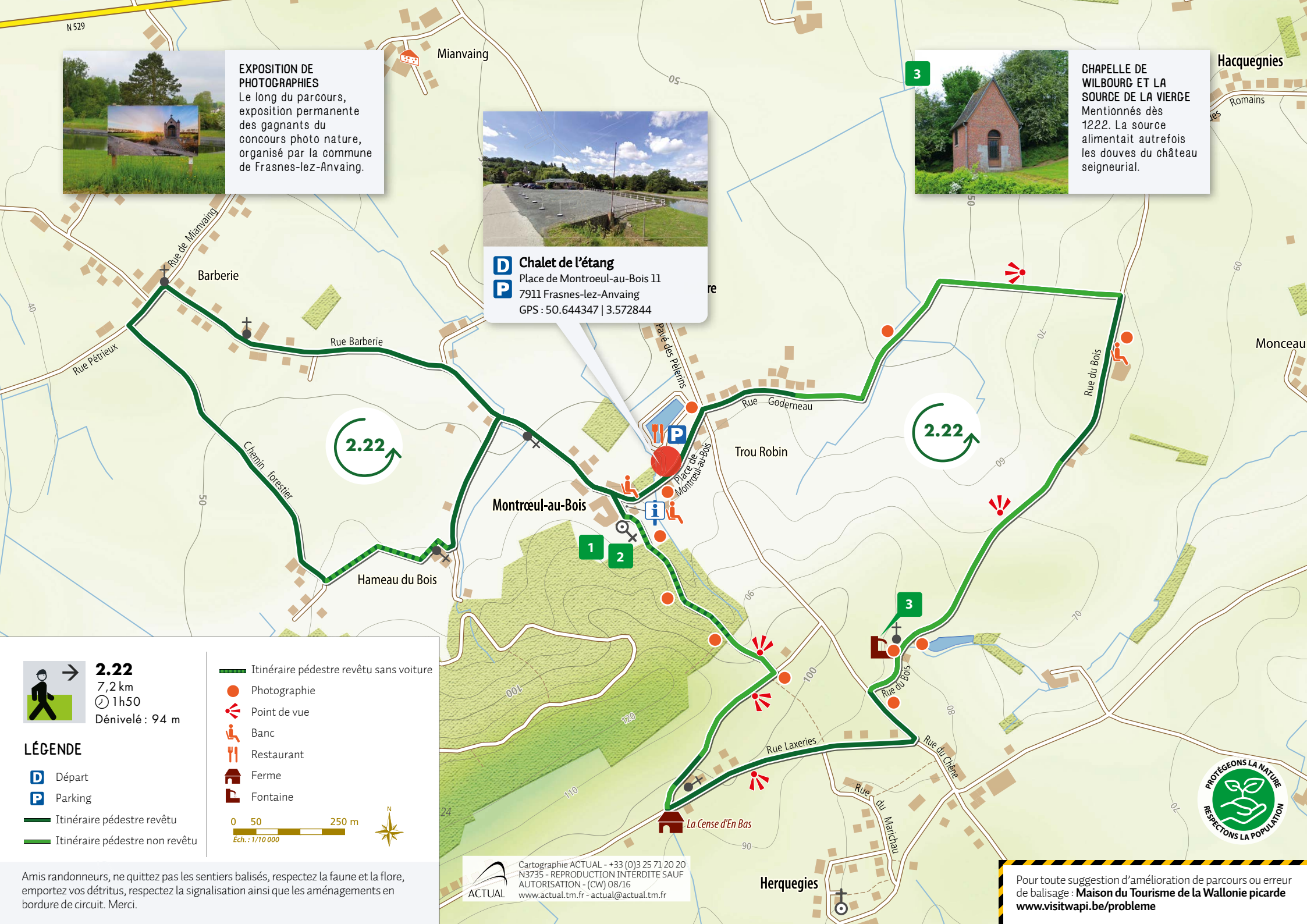
EXPOSITION DE PHOTOGRAPHIES
Le long du parcours, exposition permanente des gagnants du concours photo nature, organisé par la commune de Frasnes-lez-Anvaing.



D **Chalet de l'étang**
Place de Montroëul-au-Bois 11
7911 Frasnes-lez-Anvaing
GPS : 50.644347 | 3.572844



CHAPELLE DE WILBOURG ET LA SOURCE DE LA VIERGE
Mentionnés dès 1222. La source alimentait autrefois les douves du château seigneurial.




2.22
7,2 km
1h50
Dénivelé : 94 m

LÉGENDE

- D** Départ
- P** Parking
- Itinéraire pédestre revêtu
- Itinéraire pédestre non revêtu

- Itinéraire pédestre revêtu sans voiture
- Photographie
- Point de vue
- Banc
- Restaurant
- Ferme
- Fontaine



Amis randonneurs, ne quittez pas les sentiers balisés, respectez la faune et la flore, emportez vos déchets, respectez la signalisation ainsi que les aménagements en bordure de circuit. Merci.

ACTUAL
Cartographie ACTUAL - +33 (0)3 25 71 20 20
N3735 - REPRODUCTION INTERDITE SAUF
AUTORISATION - (CW) 08/16
www.actual.tm.fr - actual@actual.tm.fr



Pour toute suggestion d'amélioration de parcours ou erreur de balisage : **Maison du Tourisme de la Wallonie picarde**
www.visitwapi.be/probleme