

1 **MUSÉE DE LA PIERRE**
Rend compte de l'extraction locale de la pierre bleue et du travail de la pierre en général.

4 **FOURS À CHAUX**
Grand four en moellons datant de 1884 et, à l'arrière, les vestiges d'un second four datant de 1840. Les déchets de pierre calcaire y étaient cuits à 1.000 degrés pour obtenir de la chaux.

2 **ANCIENNE CARRIÈRE DE LA DENDRE ET DU CONGO**
En activité dès le 18^e siècle et jusqu'en 1951.

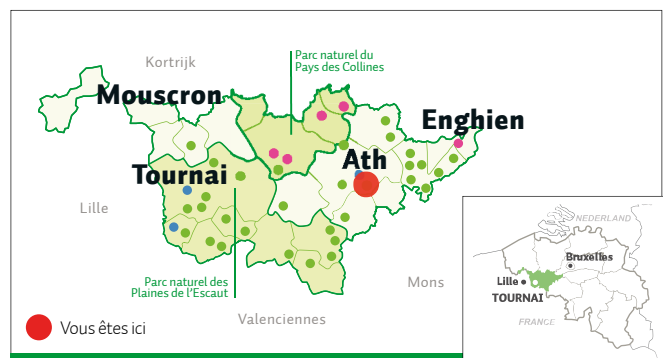
3

5

Sur les traces des tailleurs de pierre

Le passé du village de Maffle est gravé dans la pierre bleue de ses carrières. Fermées en 1951, elles sont devenues une réserve naturelle et un endroit de quiétude privilégiés des promeneurs, à proximité de la ville d'Ath.

Cette balade facile emprunte les petits sentiers forestiers autour des anciennes carrières devenues des plans d'eau. Elle vous fait également découvrir le cœur du village de Maffle et ses maisons ouvrières. Pour conclure ce parcours, une visite du Musée de la Pierre s'impose.



PLUS D'INFO ?

OFFICE DU TOURISME D'ATH

Rue de Pintamont 18
7800 Ath
00 32 68 68 13 00
office.de.tourisme@ath.be
www.ath.be/loisirs

ET AUSSI

La carte points-nœuds du Pays des Collines

350 km de réseau pédestre à découvrir !

DISPONIBLE DANS TOUS LES POINTS D'INFORMATION TOURISTIQUE ET SUR WAPISHOP.BE



Visitwapi.be


Les fonds récoltés grâce à la vente de ces cartes servent à la gestion des circuits de randonnée en Wallonie picarde. E.R. - N. Plouvier - Maison du Tourisme de la Wallonie picarde - Edition 2021 - 1000 exemplaires - Photos: © Douglas Kiz, J. D'Hondt, Visitwapi.be - Cette carte n'est en aucun cas contractuelle. Les erreurs, omissions ou modifications ultérieures ne sauraient engager la responsabilité de l'éditeur. La Maison du tourisme remercie ses partenaires ainsi que les opérateurs qui ont pris part à la réalisation de cette carte.



Fonds Européen Agricole pour le Développement Rural (FEADER). L'Europe investit dans les zones rurales. Avec le soutien du Commissariat Général au Tourisme de Wallonie et avec le soutien de la Wallonie.


CIRCUIT BALISÉ

La Wallonie picarde à pied



Sur les traces des tailleurs de pierre

ATH



À PROXIMITÉ

4 km **La Maison des Géants et le centre d'Ath**
00 32 68 68 13 00

4 km **L'Espace gallo-romain (Ath)**
00 32 68 68 13 20

4 km **Le circuit des Lumières (Ath)**
00 32 68 68 13 00

8 km **Pairi Daiza (Brugelle)**
00 32 68 25 08 50





3.05

3,5 km

1h

Dénivelé : 9 m

LÉGENDE

Départ

Parking

Itinéraire pédestre revêtu

Itinéraire pédestre non revêtu

Itinéraire pédestre revêtu sans voiture

GR (Sentiers de Grande Randonnée)

Attraction touristique

Panneau d'informations touristiques

Point de vue

Four

Banc

Aire de jeux

Bar / Café

0 40 200 m

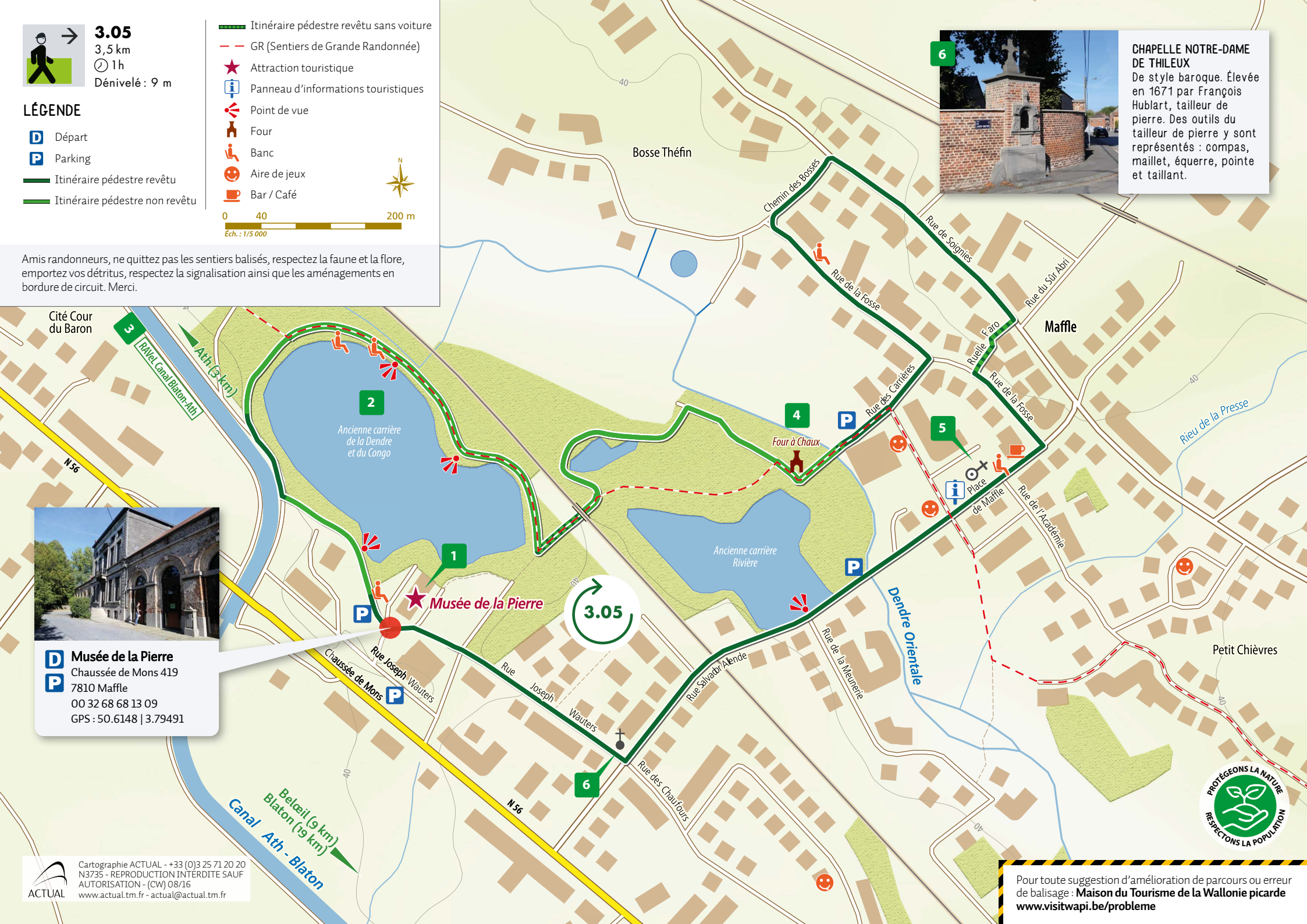
Ech. : 1/5 000



Amis randonneurs, ne quittez pas les sentiers balisés, respectez la faune et la flore, emportez vos déchets, respectez la signalisation ainsi que les aménagements en bordure de circuit. Merci.



CHAPELLE NOTRE-DAME DE THILEUX
De style baroque. Élevée en 1671 par François Hublart, tailleur de pierre. Des outils du tailleur de pierre y sont représentés : compas, maillet, équerre, pointe et taillant.



D Musée de la Pierre
P Chaussée de Mons 419
7810 Maffle
00 32 68 68 13 09
GPS : 50.6148 | 3.79491



Pour toute suggestion d'amélioration de parcours ou erreur de balisage : **Maison du Tourisme de la Wallonie picarde**
www.visitwapi.be/probleme