

Quelques mots sur ...

Parsemé de réserves naturelles et de sites plus beaux les uns que les autres, le Parc naturel Viroin-Hermeton couvre toute la commune de Viroinval et est partagé en trois régions géologiques: l'Ardenne, la Calestienne et la Fagne. Cette promenade vous fera découvrir la partie la plus riche à tout point de vue, la Calestienne, ses phénomènes karstiques et ses pelouses calcaires.

A découvrir dans les environs

"Jardins d'O" de Nismes (0 km)
Parcours en barque électrique,
Parc communal et plaine de jeux
Rue Vieille Eglise, 5 - 5670 Nismes (Viroinval)
Tél. : +32 (0)60/ 31 16 35

Petit Train Touristique "L'Espérance" (0 km)
Rue Vieille Eglise, 5 - 5670 Nismes (Viroinval)
Tél. : +32 (0)60/ 31 16 35

*Restauration, produits de terroir
Hébergements dans les environs immédiats*

Le Vieux Nismes (0,010 km)
Rue Vieille Eglise, 15
5670 Nismes (Viroinval)
Tél. : +32 (0)472/ 54 73 17

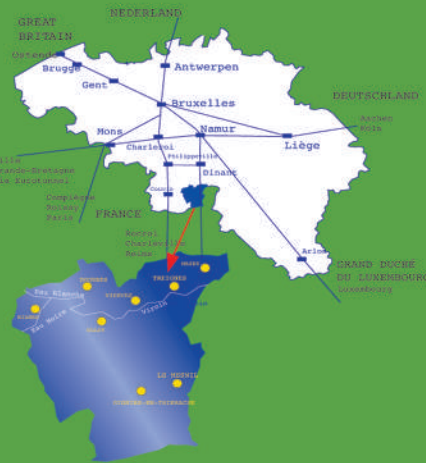
Hôtel/Restaurant - Le Melrose (1,3 km)
Rue Albert Grégoire, 33
5670 Nismes (Viroinval)
Tél. : +32 (0)60/ 31 23 39

Hôtel La Calestienne (0,750 km)
Rue Saint-Roch, 111
5670 Nismes (Viroinval)
Tél. : +32 (0)494/ 35 57 05

Chambre d'hôtes
Le Chamois des Abannets (1,7 km)
Rue Orgeveau, 20
5670 Nismes (Viroinval)
Tél. : +32 (0)60/ 31 16 46

En savoir plus

Un réseau de 37 circuits balisés en boucle existe sur la commune de Viroinval. Une carte au 1/25 000 reprenant ces circuits est disponible au prix de 8€ à l'Office du Tourisme de Viroinval.



Infos complémentaires

Maison du Tourisme Pays des Lacs

Route de la Plate Taille, 99
6440 Boussu-lez-Walcourt
Tél. : +32 (0)71/ 14 34 83
info@visitpaysdeslacs.be

Office du Tourisme de Viroinval

Rue Vieille Eglise, 5
5670 Nismes (Viroinval)
Tél. : +32 (0)60/ 31 16 35
Fax : +32 (0)60/ 31 10 53
tourisme.viroinval@skynet.be

Accès en transport en commun

SNCB, ligne 132 • Charleroi - Couvin
TEC, ligne 60/2 • Couvin - Le Mesnil/Mazée - Heer-Agimont
TEC, ligne 56 • Namur - Couvin

Cette promenade vous est proposée par la Maison du Tourisme en collaboration avec l'Office du Tourisme de Viroinval.
Avec le soutien du Commissariat Général au Tourisme de la Région Wallonne.



Pays des Lacs

La Roche aux Faucons

Promenade au cœur des réserves naturelles du Viroin



8 Km
2h30'
Balisage:
Départ:
Eglise de Nismes



Pédestre

FACILE (faible dénivelé)

MOYEN (parcours un peu + long, + sportif)

POUSETTE ADMISE (pas ou peu d'escaliers)



Vélo

FACILE (accessible aux enfants)

MOYEN (parcours un peu + long, + sportif)

PAS AUTORISE sur tout le parcours

Longue promenade par les réserves naturelles du plateau des Abannets, ses pelouses sèches et ses gouffres creusés dans la roche calcaire, jusqu'à la «Roche aux Faucons» et son beau point de vue. Passage par le «Fondry des Chiens», le plus beau des sites calcaires. Retour après boucle par le Bois du Mousty et son fondry, «Le Matricolo» et enfin la Résurgence de l'Eau Noire.

Très belle promenade balisée avec de nombreuses choses à voir. Deux ou trois passages très pentus !!



Pas par ici !!

O ←

→ E
C'est par là !



Parcours

Départ de l'église. Suivre le balisage jaune, passer le pont sur l'Eau Noire et continuer tout droit la rue des Juifs. Après la courbe, prendre un sentier sur la droite et le gravir. Au 1^{er} croisement, prendre à gauche le long d'une clôture. Vous êtes sur le plateau des Abannets (1).

Plus loin, autre croisement. Continuer tout droit jusqu'à un chemin empierré pendant 500 mètres jusqu'au croisement d'une petite route asphaltée. Là, prendre à droite, puis à gauche. En croisant le balisage rouge et blanc, prendre à droite, puis à gauche jusqu'à la lisière, et toujours à gauche dans la descente. Arrivé en bas, en surplomb du tunnel (2) et du Viroin, rester sur le sentier et bifurquer sur la droite pour remonter vers la Roche aux Faucons (3). De là, continuer le chemin en ligne droite sur 2 kms, jusqu'au prochain carrefour et prendre à gauche et rester sur le chemin de tarmac. Marcher jusqu'au Fondry des Chiens (4). Au Fondry, se placer en face, et prendre le chemin en pente à droite. La pente devient rude, la descendre et arriver au chemin de nouveau tarmac, prendre à gauche jusqu'au prochain carrefour. Là, prendre à nouveau à gauche, jusqu'à la Roche Nanette (5) et son ancienne carrière. Faire demi-tour et descendre jusqu'à la rue principale, la rue Sainte-Anne, à suivre vers la droite. Au 1^{er} carrefour, traverser et prendre à gauche la rue Pierre Bosseau. Carrefour suivant, continuer tout droit et traverser le pont, et encore tout droit jusqu'au calvaire. La rue tourne vers la gauche, continuer sur cette rue. A la fourche, prendre à droite et monter la rue de tarmac jusqu'au carrefour suivant où vous prendrez à droite puis tout droit jusqu'au fondry du Matricolo (6). Ensuite continuer tout droit sur ce chemin et tourner à droite en descendant jusqu'au village, sans s'occuper des rues sur la gauche. Dès qu'il s'en présente une à droite, la suivre, vous êtes dans le "Vieux Nismes" (7). Descendre les escaliers, prendre à droite vers la Résurgence (8) et revenir sur ses pas puis à droite jusqu'à l'église.



1 Le plateau des Abannets

Suite au défrichement de ce plateau pour la production de charbon de bois destiné aux fourneaux de la région, les habitants emmenaient leur troupeau paître sur le tienne, empêchant toute repousse. Le Prince-Evêque de Liège interdit cette pratique dans le but d'accélérer la régénération de la forêt. Le terme "abannet" viendrait donc du verbe "bannir".

2 Tunnel CFV3V

Au 19^e siècle, le chemin de fer à vapeur arrive dans la région. Un long tunnel de 500 m est alors creusé dans la colline pour éviter de devoir la contourner en passant par Dourbes, ce que le Viroin fait. Actuellement encore en service, ce tunnel est utilisé par le "Chemin de Fer à Vapeur des Trois Vallées".



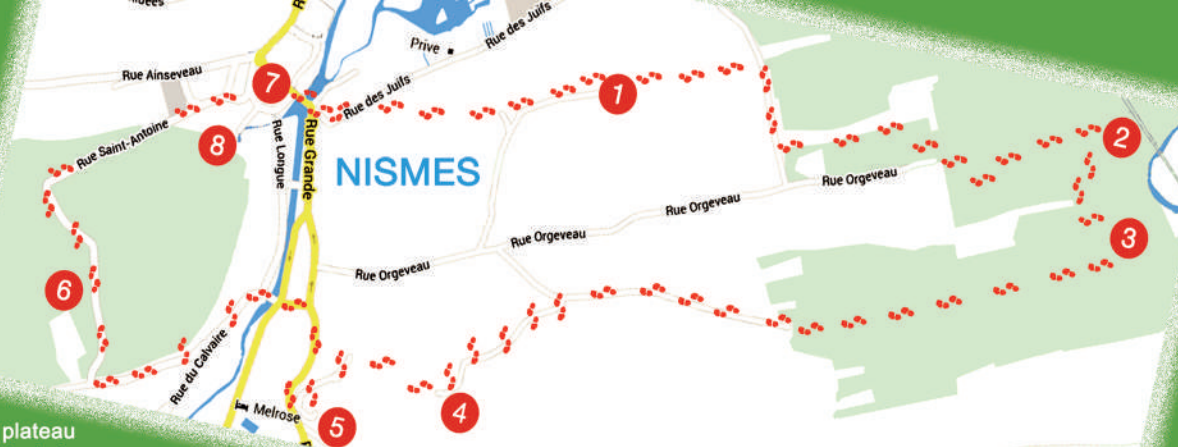

3 La Roche aux Faucons

Eperon calcaire de plus de 60 mètres dominant le Viroin. Ce point de vue offre un très beau coup d'œil sur le village d'Olloy et sur une carrière encore partiellement en activité.



4 Le Fondry des Chiens

Véritable chef-d'œuvre de la nature, le Fondry des Chiens est le plus beau des fondrys. Par le jeu de l'eau durant des millions d'années, un gouffre s'est creusé progressivement pour atteindre par endroits 20 mètres de fond. Une magnifique pelouse calcaire entoure le site. C'est en mai et juin qu'elle se couvre d'orchidées et de nombreuses fleurs propres à ces réserves naturelles.



8 La Résurgence de l'Eau Noire

Point de résurgence de l'Eau Noire, dont une partie du cours s'engouffre aux grottes de Neptune, dites de "l'Adujoir".




Les Celtes avaient baptisé cet endroit "Nem", plus tard latinisé sous la forme de "Nemaus". Le mot signifiait le ciel, ou le sacré, à cause de cette source bénie des dieux. Source d'eau-pure qui ne gelait ni ne se tarissait jamais.



7 Le Vieux Nismes

Le quartier du "Vieux Nismes" est le cœur historique du village. Ce sont les Celtes, nos ancêtres, qui se sont installés ici près de la résurgence. Ce quartier abrite plusieurs bâtiments illustres comme la Maison des Baillis, le Château Bivort, les ruines de la vieille église avec son cimetière fortifié et le presbytère.



6 Le Matricolo

Ce gigantesque gouffre est situé au-dessus du trajet souterrain de l'Eau Noire. Le fond de cette cavité en forme d'entonnoir était anciennement recouvert de minéral de fer. Ce minéral était traité dans le fourneau Licot à Nismes. Son nom, "Matricolo", vient de Mathieu Colot, ancien maître mineur.



5 La Roche Nanette

Cette carrière est appelée Tienne Sainte-Anne. Les roches calcaires à cet endroit ont 390 millions d'années. Cette carrière a essentiellement servi pour la production de chaux, grâce au four à chaux situé en contrebas le long de la route principale.