

## A DÉCOUVRIR LE LONG DU PARCOURS

### JUMET

Avant sa fusion avec la ville de Charleroi, Jumet était la commune la plus peuplée et la plus étendue de Wallonie. Ceci explique l'importance et la variété de ses différents quartiers. Au XIX<sup>e</sup>, l'extraction du charbon et, surtout, l'industrie du verre (plusieurs milliers d'ouvriers verriers) transforment radicalement la localité, lui apportant une prospérité enviable mais aussi une urbanisation rapide et anarchique.

### PARC HEMBISE

Des archives de 1841 attestent qu'un moulin à eau et une ferme étaient loués et exploités par Gaspart Hembise et son fils Jean-Baptiste, d'importants cultivateurs de Roux. Le propriétaire de l'époque, François-Joseph Drion, était un négociant en clous de Gosselies.

Une carte de l'Institut cartographique militaire, revue en 1892, atteste de la présence, à l'emplacement de l'actuel parc Hembise, d'une demeure entourée d'un jardin d'agrément. Les archives font défaut pour attester avec certitude que c'est la famille Hembise qui a séjourné dans cette habitation de prestige.

Dans les années 1920, le moulin Hembise et ses dépendances furent rachetés et complétés en bordure de canal par une minoterie : une meunerie industrielle actionnée à la vapeur puis à l'électricité. Cet ensemble et la ferme furent détruits en 1953 lors des travaux d'agrandissement du canal.

Le parc appartient aujourd'hui à la ville de Charleroi. Il comporte une table de pique-nique et constitue un petit havre de paix pour les habitants du quartier.

### CHAPELLE NOTRE-DAME DE HEIGNE

Sur la place du Prieuré, la chapelle classée de Heigne, de style roman, est le plus ancien bâtiment de Jumet. Sa construction remonte au XII<sup>e</sup> siècle. La modeste chapelle actuelle à nef unique renferme d'intéressants vestiges d'une église romane plus vaste. La disposition des arcades de la nef retombant sur des piliers et colonnes monolithes est exceptionnelle en Wallonie.

La chapelle était jadis desservie par les moines de l'abbaye de Lobbes qui habitaient un prieuré fondé en 1231, lui aussi situé sur la place. Bien qu'elle soit dédiée à Notre-Dame de Heigne, on y vénère sainte Marie-Madeleine avec une égale ferveur. La chapelle est le lieu de départ du célèbre Tour de la Madeleine, le dimanche le plus proche du 22 juillet, fête de sainte Marie-Madeleine. Selon la tradition orale, cette procession religieuse et militaire daterait de 1380. Aujourd'hui, une cinquantaine de sociétés rassemblant deux mille marcheurs contribue à faire de la Madeleine l'une des plus intéressantes et des plus pittoresques manifestations du folklore sambrien. Le Tour de la Madeleine est reconnu comme patrimoine mondial immatériel de l'UNESCO avec d'autres marches de l'Entre-Sambre-Et-Meuse.

### CAVEAU HOUTART


Juste après la chapelle, on aperçoit le caveau de la famille Houtart. Après la révolution belge, le prieuré, comme la chapelle, ont été acquis par Antoine Houtart. Ce dernier construira une verrerie juste derrière la chapelle et ses héritiers transformeront le prieuré en habitation particulière.

### LE CANAL CHARLEROI-BRUXELLES

Au coeur de la ville, le halage du canal est devenu un corridor écologique et une voie lente attrayante pour les promeneurs et les cyclistes. Le projet de construction du canal fut maintes fois étudié par Napoléon I<sup>er</sup>, mais c'est Guillaume I<sup>er</sup> d'Orange qui constata la difficulté de Bruxelles de s'approvisionner en charbon, tandis que Charleroi peinait à écouler son abondante production. En 1832, après quatre années de travaux, dont deux sous le règne hollandais, le canal est inauguré par le Roi des Belges, Léopold I<sup>er</sup>. Avec l'essor industriel de Charleroi, plusieurs travaux d'élargissement seront entrepris en 1854, ainsi qu'après la seconde guerre mondiale. Le canal s'affirme toujours aujourd'hui, au niveau européen, pour le transport de marchandises.

### MONUMENT COMMÉMORATIF DE MARS 1886

Dans les années 1880, c'est toute l'économie qui entre en récession. Tous les ouvriers, notamment les verriers et les mineurs, subissent des réductions de salaire ou, pire encore, sont licenciés. Le 26 mars 1886, des ouvriers, exaspérés de travailler pour un salaire de misère, débrayent dans plusieurs entreprises. La foule s'amasse et la grève dégénère en émeute; les grévistes saccagent les verreries Jonet, Lambert et Baudoux. Le château du directeur Eugène Baudoux est aussi pillé et incendié. Un peu plus tard dans la soirée, les forces de l'ordre tirent sur les grévistes, tuant treize d'entre eux. Cette tragédie révélera aux patrons et au monde politique la réalité des conditions de vie déplorables des ouvriers. A partir de ces événements de mars 1886, se mettra en marche le développement de toute la législation sociale dont nous sommes aujourd'hui les bénéficiaires.



Chapelle Notre-Dame de Heigne

### PARC BIVORT

Le parc Bivort est un magnifique espace vert peuplé de nombreux arbres remarquables. Il fut aménagé par Henry-Joseph Bivort, un des fondateurs des verreries Bennert et Bivort. Le parc est géré par la Région wallonne. Il est ouvert de 8h à 18h de novembre à mars et de 8h à 21h d'avril à octobre.

### LE RAVeL DU PAYS DE CHARLEROI

Les lignes ferroviaires qui desservait les charbonnages du Pays de Charleroi ont été reconverties à l'usage des promeneurs, des cyclistes et des cavaliers. Le RAVeL, Réseau Autonome de Voies Lentes, comprend le halage du canal Charleroi-Bruxelles ainsi que celui de la Sambre. Il se prête particulièrement à la pratique du vélo et permet de rejoindre le bois des Manants à Gosselies, la réserve naturelle de Viesville, le parc de la Serna à Jumet, les terrils du Martinet à Roux, les terrils de Bayemont et Saint-Charles à Marchienne, le parc du château de Monceau-sur-Sambre, le bois de Goutroux et le terril n°6 Périer à Souvret. [www.ravel.wallonie.be](http://www.ravel.wallonie.be)



Le canal Charleroi-Bruxelles

## LE CODE DU PROMENEUR

- Ne quittez pas les chemins et sentiers.
- Sauf autorisation spécifique, la circulation des véhicules à moteur est interdite sur les chemins forestiers, le RAVeL et les terrils.
- Respectez la sérénité qui règne dans le bois.
- Protégez la faune, la flore et l'environnement, emportez vos débris.
- Tenez votre chien laisse.
- Les ruisseaux sont aussi des milieux vivants, respectez-les.

## A NE PAS MANQUER À PROXIMITÉ

### LES TERRILS DU MARTINET À ROUX

Autour des bâtiments réhabilités de la fosse n°4 du Martinet, les 3 terrils sont sillonnés par d'innombrables sentiers de promenade. [www.quartierdumartinet.be](http://www.quartierdumartinet.be)

### LE SENTIER DE GRANDE RANDONNÉE GR412

Ce sentier relie les terrils depuis Bernissart jusqu'à Blégny-Mine ! Le numéro de ce sentier 412, balisé de traits de peinture rouges et blancs, évoque le 4 décembre, date à laquelle les mineurs célébraient la Sainte-Barbe. [www.grsentiers.org](http://www.grsentiers.org) [www.chemindesterrils.be](http://www.chemindesterrils.be)

### LA BOUCLE NOIRE DU GR412 : 20 KM

La Boucle Noire du GR 412 explore des terrils, le halage industriel de la Sambre, les rives du canal Charleroi-Bruxelles, des quartiers typiques et des oeuvres d'artistes. Ces paysages de caractère et hauts en couleur sont marqués par le retour de la nature. [www.chemindesterrils.be](http://www.chemindesterrils.be)



Les terrils du Martinet à Roux

## UN PETIT CREUX EN CHEMIN ?

- **Casa A Pizza**  
28c, rue du Maréchal Foch – 6044 Roux – Tél. : +32(0)71 46 43 82  
Ouvert du mercredi au dimanche, de 18 h à 22h.
- **Snack Carlo**  
28b, rue du Maréchal Foch – 6044 Roux – Tél. : +32(0)71 46 12 41  
Tous les jours de 11h30 à 14h et de 17h à 22h.
- **Les Délices de la Madeleine**  
Boulangerie-pâtisserie  
61, rue de la Madeleine - 6040 Jumet – Tél. : +32(0)71 34 24 77
- Deux aires de pique-nique sont disponibles sur le parcours : au parc Hembise et sur le RAVeL. *Voir les points 1 et 10 de l'itinéraire.*

## ITINÉRAIRES AU PAYS DE CHARLEROI



ROUX - JUMET

## PROMENADE DU BOIS DE HEIGNE

→ difficulté moyenne

Km 5,9 km

🕒 2h15

♿ non accessible

🛒 avec certains obstacles



MAISON DU TOURISME DU PAYS DE CHARLEROI

## DESCRIPTION DE L'ITINÉRAIRE

Départ : Place Joseph Wauters à 6044 Roux.  
(GPS : N50°26'33" - E 4°23'49").

Parking gratuit.

Revêtement du parcours : sentiers forestiers et chemins asphaltés.

Balisage : 

**1** Remontez la rue de la Victoire et tournez à droite sur la rue de Heigne. Après 50 m, traversez la rue en suivant la direction des étangs Caluwaert. En traversant, vous remarquerez le petit parc Hembise qui est un lieu de pique-nique idéal avec son alignement classé de 29 tilleuls et son if remarquable. Voir rubrique « À découvrir le long du parcours ».

**2** Tournez à droite dans la rue Sous-le-Bois. Quelques dizaines de mètres plus haut, prenez à droite le petit sentier qui fait face aux grilles d'entrée de l'entreprise ECS Partner. Contournez la clôture de la propriété jusqu'au poteau de bois dont la balise directionnelle vous invite à tourner à gauche.

**3** Vous entrez dans le bois de Heigne sur un chemin en pavés : la rue de Mons (voir photo de couverture). C'était jadis un chemin carrossable emprunté par les mineurs qui montaient au charbonnage Saint-Quentin de Jumet. Des chariots tractés par des chevaux y transitaient également pour se rendre à un ancien moulin situé le long du canal.

**4** Au sommet, poursuivez tout droit sur la rue de Mons qui devient asphaltée. Sur votre droite, vous remarquez un wagonnet qui marque l'entrée du siège de l'ancien charbonnage Saint-Quentin. Une plaque rend hommage aux mineurs. A côté se trouvent un bas-relief de saint Quentin et une statue de sainte Barbe, la patronne des mineurs, qui porte son emblématique tour à trois fenêtres. En passant la tête par-dessus le mur, vous pouvez apercevoir les vestiges du charbonnage. Le puits Saint-Quentin de la Société des Charbonnages du Centre de Jumet, creusé en 1838, fut appelé ainsi par allusion à la ville française de Saint-Quentin d'où provenaient de nombreux actionnaires de cette mine. Ce puits fut définitivement abandonné en 1967.

**5** Vous débouchez maintenant sur la place du Prieuré. Prenez à gauche et laissez la **chapelle Notre-Dame de Heigne** sur votre droite. Voir rubrique « À découvrir le long du parcours ».



**6** Au bout de la place du Prieuré, tournez à gauche et empruntez le sentier du Garde qui vous ramène dans le bois de Heigne dont la superficie couvre 38 hectares. Le sentier plonge jusqu'au bas du versant puis remonte par une épingle à cheveux sur la droite. Les sentiers sont bordés d'imposants chênes et de diverses essences forestières dont quelques hêtres majestueux. A la fin-avril/début-mai, le sol se recouvre d'un somptueux tapis mauve lors de la floraison des jacinthes des bois.

**7** Le sentier quitte le bois pour emprunter la rue aux Fauvettes. Vous traversez la place d'Harpigny et poursuivez sur la rue du Vigneron. Au prochain croisement, le circuit continue à gauche dans la rue de Heigne, mais un panneau vous invite à faire un petit détour par le **parc Bivort** à la rencontre de ses arbres remarquables. Voir rubrique « À découvrir le long du parcours ».

**8** Empruntez le prolongement de la rue de Heigne par-delà le signe de voie sans issue. Sur votre droite se trouvait l'ancien charbonnage Saint-Louis de Jumet qui a été assaini. Creusé en 1891, il fut dénommé en l'honneur du premier directeur de la Société des Charbonnages du Centre de Jumet, Louis Misonne. Ce puits a été fermé en 1967.

Prenez sur votre gauche un petit sentier qui vous emmène sur le plateau d'un ancien terril. Le sol nu attire des plantes pionnières qui aiment la chaleur. Une mare colonisée par les joncs accueille les pontes de plusieurs espèces de batraciens, dont des tritons. Les bouleaux colonisent peu à peu cet espace minéral et vivent en association avec certains champignons. En automne, les amanites tue-mouche se déploient par dizaines.

**9** Traversez le plateau jusqu'à son extrémité opposée pour emprunter un sentier qui plonge dans le bois. En été, les lisières se teintent de pourpre avec les fleurs des grandes épilobes en épi. Vous débouchez ensuite sur le **RAVeL** où vous tournez à gauche. Voir rubrique « À découvrir le long du parcours ».

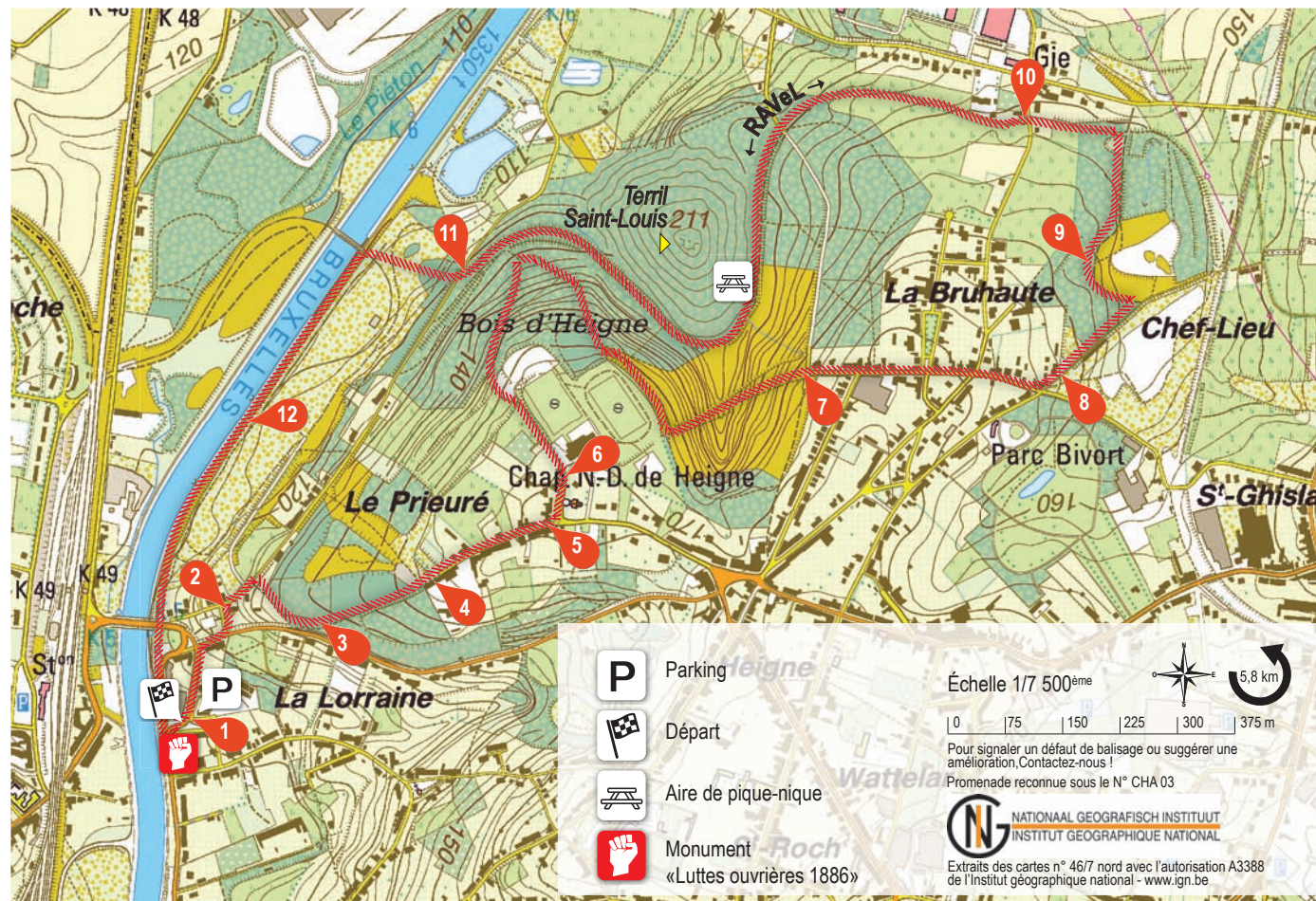
**10** Le RAVeL s'interrompt au croisement de la rue du Mazy. Suivez son prolongement qui est indiqué au sol par des marques vertes en forme de « V » dans la rue des Ecoles. Après la traversée de la zone résidentielle, vous retrouvez le RAVeL qui entre dans le bois. Le chemin serpente jusqu'à un « T » où vous prenez à droite, puis tout de suite à gauche en suivant les panneaux « RAVeL canal Roux ». Le RAVeL contourne l'imposant **terril Saint-Louis**, du charbonnage du même nom. Ce terril est soumis au régime forestier, ce qui signifie qu'on ne peut s'aventurer en dehors des sentiers.



Lysimachie commune



Empreinte fossile de Carbonifère

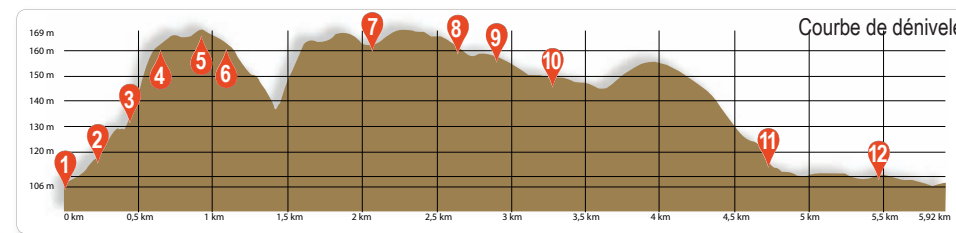


Cette montagne de schiste abrite la petite pyrole, une plante rare en Wallonie, qui fleurit au mois de juin. Après le tournant qui suit l'aire de pique-nique, vous rencontrez durant l'été une station de balsamine des bois sur la gauche du chemin. Leur magnifique inflorescence jaune est présente sur quelques dizaines de mètres. Suivez le RAVeL jusqu'au croisement de la rue Sous-le-bois. Marquez-y l'arrêt avant de traverser car les automobilistes ne vous voient pas arriver.

**11** Traversez prudemment la rue Sous-le-bois et continuez sur le RAVeL. En arrivant à hauteur du **canal Charleroi-Bruxelles**, ne prenez pas le pont de l'ancien chemin de fer, mais descendez l'escalier qui se trouve à droite et empruntez le halage vers la gauche. A l'horizon, vous pouvez apercevoir les dômes boisés du terril du Martinet, un havre de biodiversité qu'il vous est loisible de visiter librement. Au fil de votre

progression le long du canal, vous pouvez observer des bergeronnettes des ruisseaux, des cormorans, des goélands, des hérons, des bernaches du Canada et, l'hiver, des canards nordiques en migration.

**12** Le halage vous ramène vers le parking de départ. De retour sur la place Joseph Wauters, un diverticule vous invite à faire quelques pas pour découvrir la **Pierre de commémoration des luttes ouvrières de mars 1886** à Roux. Voir rubrique « À découvrir le long du parcours ».



## L'AVIS DU RANDONNEUR

Cette promenade vous dévoile les différents visages typiques d'une ancienne commune charbonnière et verrière. Vous montez d'abord la rue de Mons sur les traces des mineurs jusqu'aux vestiges du charbonnage Saint-Quentin. Vous débouchez sur la chapelle d'Heigne qui résonne encore du passage des pèlerins du Tour de la Madeleine. Vous plongez dans le bois de Heigne pour en ressortir près des grilles du magnifique parc Bivort. Le parcours se diversifie en traversant l'ancien terril Saint-Louis. Vous suivez ensuite le RAVeL où circulaient jadis les trains remplis de charbon. Le paisible halage du canal Charleroi-Bruxelles vous ramène au point de départ en passant par l'émouvante pierre commémorative des luttes ouvrières de mars 1886.

### Dernière remarque :

Prudence, les champignons ne sont pas les seuls vénéneux. Certaines plantes comme la jacinthe des bois et la parisettes sont toxiques pour l'homme et les animaux domestiques.

## ACCÈS EN TRANSPORTS EN COMMUN

ASBL Maison du Tourisme du Pays de Charleroi, 2017  
Lignes 41 (Charleroi-Courcelles-Gosselies-Jumet Madeleine), au départ des Beaux-Arts uniquement, quai 9, arrêt rue de Heigne.  
En semaine, 2 départs/heure. Week-end et jours fériés, 1 départ/heure.

## MAISON DU TOURISME DU PAYS DE CHARLEROI

Place Charles II, 20  
6000 Charleroi  
Tél. : +32 (0)71 86 14 14  
Fax : +32 (0)71 86 12 50  
maison.tourisme@charleroi.be  
www.paysdecharleroi.be



LA WALLONIE.  
LA CHALEUR DE VIVRE.  
Wallonia.be  
TOURISME

Édité avec l'aide du Commissariat général au Tourisme de la Région wallonne.



Création et réalisation : ASBL Maison du Tourisme du Pays de Charleroi, 2017  
Photos : Ville de Charleroi, P. Geuse, C. Janssens, J-F. Laurent, G. Santin, O. Verstichel.  
Editeur responsable : Anne-Marie Boeckeaert, Présidente de l'ASBL Maison du Tourisme du Pays de Charleroi.