

À DÉCOUVRIR LE LONG DU PARCOURS

MARCHIENNE-DOCHERIE

Au 18^e siècle, le hameau de la Docherie était majoritairement couvert de bois et de prairies. Le quartier s’est fortement urbanisé au milieu du 19^e siècle lors de l’implantation des charbonnages. Jusqu’au début 20^e siècle, les maisons des mineurs étaient très proches des charbonnages et des terrils car les ouvriers n’avaient pas de voiture et allaient travailler à pied. Leurs journées de travail étaient également bien plus longues qu’aujourd’hui, ils devaient donc habiter tout près. Les jeunes enfants travaillaient souvent avec leurs parents car l’école n’était pas obligatoire à cette époque. La rue du Chemin de Fer rappelle la voie ferrée qui reliait ici le charbonnage Saint-Charles au réseau permettant d’exporter le charbon par wagons.



Marchienne-Docherie

LE TERRIL SAINT-CHARLES

Ce terril est né des extractions du puits Saint-Charles qui se situait au carrefour de la rue Jaumet et de la rue Gantois. Ce puits, fermé en 1958, appartenait à la Société Sacré-Madame, comme les puits des Piges, de la Blanchisserie et Saint-Théodore. Les wagonnets remontés du puits Saint-Charles étaient acheminés vers le triage du Saint-Théodore, dit aussi charbonnage du Bierrau, par un train aérien en béton. Dans les années 90, les deux terrils coniques de Bayemont et Saint-Charles ont été exploités pour leur charbon résiduel puis remodelés en un seul et ensemençés.



Chaîne des terrils de la Porte Ouest

BIODIVERSITÉ DES TERRILS

A mi-chemin entre la montagne et le désert, les terrils sont des points d’ancrage pour la biodiversité dans la ville. Contre toute attente, ce n’est pas nécessairement sur les terrils les plus boisés que l’on va découvrir la biodiversité la plus intéressante. Au contraire, ce sont généralement les milieux ouverts, nus, herbacés ou humides qui abritent les espèces rares.

Chaque terril est unique et les milieux naturels sont variés, des plus arides aux plus humides, ce qui attire une flore et une faune étonnamment riches à deux pas des centres urbains. Il n’est donc pas rare d’y croiser des papillons remarquables, des plantes menacées, des champignons typiques, des batraciens protégés, des espèces méditerranéennes, des oiseaux peu communs en halte migratoire et même des mammifères comme le renard, le lapin ou le lérot.

La résilience écologique a opéré et le Pays Noir s’est teinté de vert. Le développement de la végétation, naguère tant attendu, a atteint une telle proportion que certains terrils sont en train de se muer en milieux forestiers. Les paysages lunaires se sont peu à peu couverts d’arbustes et d’arbres, à un point tel que nous avons aujourd’hui dépassé un pic de biodiversité sur les terrils. Cette colonisation arborée ne doit pas faire oublier que, sans intervention de l’homme, les terrils deviendront des bosquets impénétrables dans moins de 20 ans, gommant au passage les espèces les plus vulnérables des zones humides et des milieux ouverts. Si nous souhaitons transmettre ce précieux patrimoine naturel aux générations futures, nous ne ferons pas l’économie de la mise en place d’un programme de protection et de gestion des terrils, du moins en ce qui concerne les plus intéressants d’entre eux sur les plans de la biodiversité et des paysages. A l’instar des pelouses calcaires, pourquoi les terrils ne feraient-ils pas, eux aussi, l’objet de mesures de conservation ?



Astrée hygrométrique



Vipérine commune



Millepertuis perforé



Crapaud calamite



Carte géographique



Petite centaurée commune

LE CODE DU PROMENEUR

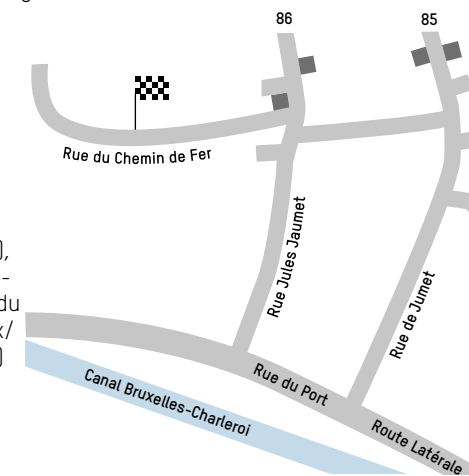
- La circulation des véhicules à moteur n’est pas autorisée sur les terrils et le RAVeL.
- Protégez la faune, la flore et l’environnement, emportez vos déchets.
- Respectez les plans d’eau et les ruisseaux qui sont des milieux vivants.
- Tenez votre chien en laisse.

ACCÈS EN TRANSPORTS EN COMMUN

Départ des bus de la gare de Charleroi Sud

Ligne 85
(Charleroi Jumet Brulotte),
■ arrêt rue Royer (2x/heure du lundi au samedi)

Ligne 86
(Charleroi Gosselies Athénée),
■ arrêt Puits Saint-Charles (2x/heure du lundi au samedi, 1x/heure le dimanche)
www.infotec.be



À NE PAS MANQUER À PROXIMITÉ

LE CHEMIN DE HALAGE INDUSTRIEL DE LA SAMBRE

Un parcours décalé pour les amateurs de photos insolites et les explorateurs urbains. Au départ de la place Albert 1^{er} de Marchienne-au-Pont, lancez-vous à pied sur le chemin de halage qui longe l’impressionnant patrimoine industriel installé le long de la Sambre. Le long des 4 km qui mènent à la gare de Charleroi Sud, vous allez côtoyer l’intimité fumante et ruisselante de l’usine Air Liquide, les impressionnantes grues à ferraille d’Industeel, l’explosion de couleurs de murs revêtus de graffitis, les envoûtantes installations couleur rouille de Carsid et l’antre brûlant de Thy-Marcinelle avant d’atteindre l’écluse de Marcinelle et la gare, tout cela au fil de la Sambre. Avec les lignes M1 et M2 du métro, vous pourrez revenir à votre point de départ.



ANCIEN CHARBONNAGE ET TERRILS DU MARTINET

L’ancien site minier du Martinet s’étend sur plus de 20 hectares et est accessible librement. Des sentiers sillonnent les trois terrils sur plusieurs km. Certains bâtiments du charbonnage ont été restaurés à proximité des dalles de fermeture des deux puits : la salle des pendus, le bâtiment abritant la machine d’extraction, la remise des locomotives, etc. Accès par une chicane à droite de la grille d’entrée. Rue de Roux, 301 - 6031 Monceau-sur-Sambre
GPS N 50° 25' 49" – E 4° 23' 14"

LE SENTIER DE GRANDE RANDONNÉE GR412

Ce sentier relie les terrils depuis Bernissart jusqu’à Blégny-Mine ! Le numéro de ce sentier, balisé de traits de peinture rouges et blancs, évoque le 4 décembre, date à laquelle les mineurs célébraient la Sainte-Barbe. Vous pouvez aussi découvrir le circuit « LA BOUCLE NOIRE » qui rejoint une partie du GR412 avant de repartir sur d’autres chemins. Vous trouverez également des informations utiles sur ce sentier via le blog www.chemindesterrils.be - grsentiers.org

LE SITE DU BOIS DU CAZIER

Cet ancien charbonnage et ses châssis à molettes sont reconnus Patrimoine mondial de l’UNESCO. Un observatoire situé au sommet du terril permet de lire le paysage de toute la région sur 360°. Le site du Bois du Cazier abrite également le Musée de l’Industrie et le Musée du Verre. Rue du Cazier, 80 - 6001 Marcinelle - Tél. : 071 88 08 56
www.leboisducazier.be

LE RAVeL DU PAYS DE CHARLEROI

Les lignes ferroviaires qui desservait les charbonnages du Pays de Charleroi ont été reconverties à l’usage des promeneurs, des cyclistes et des cavaliers. Le RAVeL, Réseau Autonome de Voies Lentes, comprend le chemin de halage du canal Charleroi-Bruxelles ainsi que celui de la Sambre. Il se prête particulièrement à la pratique du vélo et permet de rejoindre le bois des Manants à Gosselies, la réserve naturelle de Viesville, le parc de la Serna à Jumet, les terrils du Martinet à Roux, les terrils de Bayemont et Saint-Charles à Marchienne-au-Pont, le parc du château de Monceau-sur-Sambre, le bois de Goutroux et le terril n°6 Périer à Souvret. www.ravel.wallonie.be

ITINÉRAIRES AU PAYS DE

CHARLEROI



MARCHIENNE-AU-PONT

PROMENADE DU

TERRIL SAINT-CHARLES

→ moyenne

Km 1,1 km

↓ 1h

non accessible




MAISON DU TOURISME DU PAYS DE CHARLEROI



DESCRIPTION DE L'ITINÉRAIRE

Départ : à hauteur du n° 39 de la rue du Chemin de Fer à 6030 Marchienne-au-Pont. GPS N 50° 25' 15" - E 4° 24' 31"
 Parking gratuit à proximité du *Ranch du Terril*.
 Revêtement du parcours : terril de schiste.

Balisage : 

1 Contournez le panneau de départ et empruntez le sentier qui monte sur le terril Saint-Charles.

2 En arrivant sur le plateau, gardez votre droite en ignorant le sentier qui part vers la gauche. Sur votre droite, vous bénéficiez d'un panorama sur le hameau de la Docherie avec la rue de Finlande qui grimpe jusque l'église Saint-Pierre. Droit devant, vous apercevez les deux tours de refroidissement de la centrale électrique d'Amercoeur et les sommets boisés du terril du Martinet.

3 Au prochain croisement, serrez à gauche pour monter vers le sommet du terril. Sur votre gauche, la cuvette peuplée de roseaux a servi, dans les années 90, de bassin de décantation au moment de la réexploitation des terrils Saint-Charles et Bayemont pour leur charbon résiduel. Le sentier suit l'ancienne ligne de démarcation qui séparait les deux terrils. Le Saint-Charles dépendait de la Société Sacré-Madame tandis que celui de Bayemont appartenait à la Société Monceau-Fontaine. De nos jours, le Saint-Charles est propriété de la Ville de Charleroi tandis que le Bayemont appartient à une société privée.

4 En arrivant sur le plateau sommital, traversez-le en ligne droite jusqu'à son extrémité.

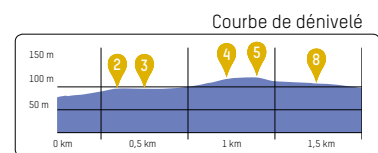
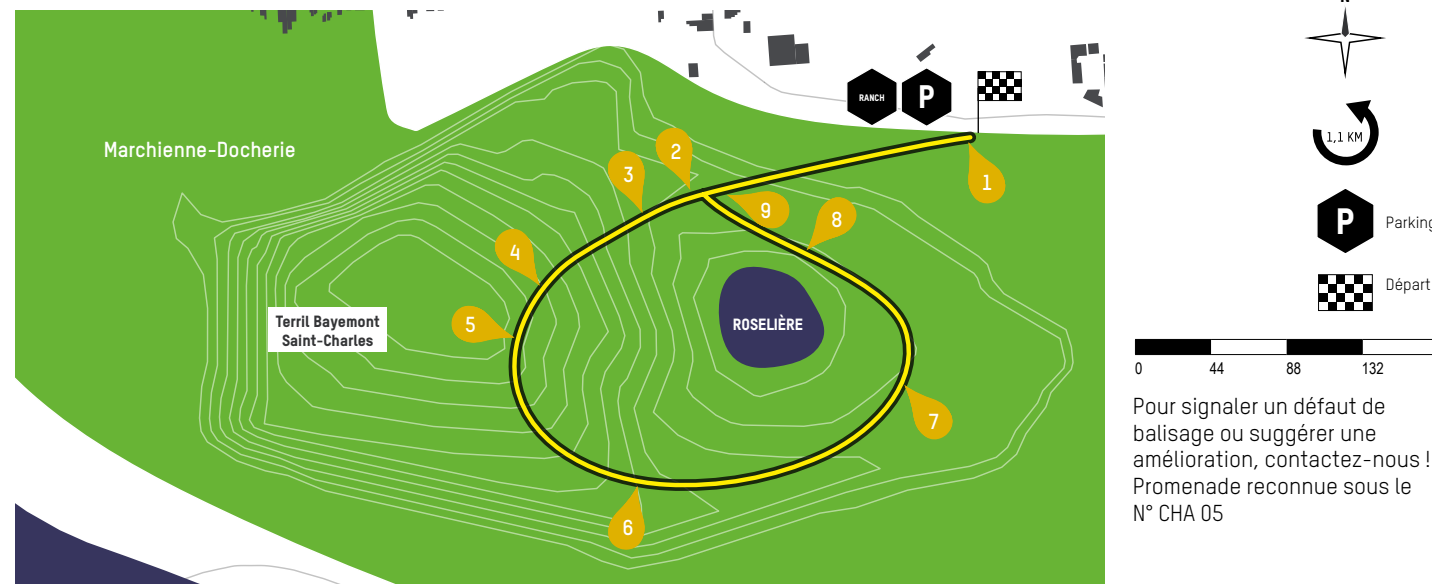
5 Quittez ce plateau par le sentier qui descend à gauche et tournez à gauche à la bifurcation suivante. En approchant de l'extrémité du terril, vous découvrez le canal Charleroi-Bruxelles. Par-delà le canal, se trouvait le puits n°18 de Monceau-Fontaine, dit Fosse Parent, dont les extractions ont donné le terril de Bayemont. *Voir rubrique « À découvrir le long du parcours ».*

6 Le sentier suit une courbe vers la gauche après laquelle vous redescendez légèrement en ligne droite. A la moitié de cette ligne droite, approchez-vous du bord droit du terril pour lire le paysage.

7 Au prochain croisement, restez sur le sentier principal et ne suivez pas les traits rouges et blancs du balisage du Sentier de Grande Randonnée qui part à droite.

8 Poursuivez sur le sentier qui contourne entièrement la roselière avant de rejoindre, à droite, le sentier par lequel vous êtes monté tout à l'heure.

9 Redescendez jusqu'au panneau de départ de la promenade.



À l'avant-plan, la floraison de l'orpin blanc en juin sur le terril Saint-Charles



Orpin blanc



Inflorescence du roseau



Azuré commun



Trèfle des champs



Sclérodérme



Petite pimprenelle



Séneçon du Cap



Demi-deuil



Criquet à ailes bleues

L'AVIS DU RANDONNEUR

Ce petit circuit, très aisé dans l'ensemble, grimpe tout en douceur vers le plateau intermédiaire du terril où vous découvrirez le spectacle tout à fait inattendu d'un ancien bassin de décantation aujourd'hui peuplé de roseaux. Il date des années 90, pendant lesquelles on a exploité le terril pour son charbon résiduel. Vous êtes libres d'explorer les « pelouses sèches » des alentours à la recherche de fleurs sauvages et d'insectes rares. Le sentier monte ensuite en pente douce vers le sommet du terril du haut duquel vous aurez une vue fantastique sur la chaîne des terrils et les usines sidérurgiques de Marchienne-au-Pont et Marcinelle. Le circuit s'achève par une agréable boucle autour du bassin de décantation où se dévoilent des points de vue différents sur les environs.

Cet itinéraire convient parfaitement aux familles. Les photographes profiteront de la lumière de l'après-midi.

Le port de bonnes chaussures de marche est recommandé.



Panais brûlant

Remarque : La sève du panais brûlant (*Pastinaca sativa* subsp. *urens*) peut provoquer des brûlures de la peau chez les personnes sensibles. En juillet et août, vous reconnaîtrez cette plante à ses fleurs jaunes en forme d'ombelle.

MAISON DU TOURISME DU PAYS DE CHARLEROI

Place Charles II, 20
 6000 Charleroi
 Tél. : +32 (0)71 86 14 14
 Fax : +32 (0)71 86 12 50
 maison.tourisme@charleroi.be
 www.paysdecharleroi.be



avec le soutien de



Création et réalisation : ASBL
 Maison du Tourisme du Pays de Charleroi, 2018

Photo de couverture : Vipérine commune

Photos : J-P. Coqlet,
 G. Detillieu, C. Janssens,
 G. Santin, C. Vandercam,
 Ville de Charleroi

Editeur responsable :
 Anne-Marie Boeckeaert,
 Présidente de l'ASBL Maison du
 Tourisme du Pays de Charleroi